

# BEITRÄGE ZUR STATISTIK DES LANDES NORDRHEIN-WESTFALEN

---

HERAUSGEGEBEN VOM STATISTISCHEN LANDESAMT NORDRHEIN-WESTFALEN

---



Sonderreihe Volkszählung 1961

Heft 1

## Die Wohnbevölkerung in den Gemeinden Nordrhein-Westfalens

Ergebnisse der Volkszählung am 6. Juni 1961

Düsseldorf 1962





# BEITRÄGE ZUR STATISTIK DES LANDES NORDRHEIN-WESTFALEN

---

HERAUSGEGEBEN VOM STATISTISCHEN LANDESAMT NORDRHEIN-WESTFALEN

---



Sonderreihe Volkszählung 1961

Heft 1

## Die Wohnbevölkerung in den Gemeinden Nordrhein-Westfalens

Ergebnisse der Volkszählung am 6. Juni 1961

Düsseldorf 1962

# BEITRAG ZUR STATISTIK DES LANDES NORDRHEIN-WESTFALEN

HERAUSGEGEBEN VOM STATISTISCHEN LANDESAMT NORDRHEIN-WESTFALEN



Spezialreihe Volkszählung 1961

Hef. 1

Die Wohnbevölkerung

in den Gemeinden Nordrhein-Westfalens

Ergebnisse der Volkszählung am 6. Juni 1961



## Vorwort

Das vorliegende Heft "Die Wohnbevölkerung in den Gemeinden Nordrhein-Westfalens (Endgültiges Ergebnis der Volkszählung am 6. Juni 1961)" ist die erste Veröffentlichung, mit der die "Sonderreihe Volkszählung 1961" im Rahmen der Beiträge zur Statistik des Landes Nordrhein-Westfalen begonnen wird. Die Sonderreihe wird sämtliche mit einem Text- und Tabellenteil versehenen Quellenbände der Volks-, Berufs-, Gebäude- und nichtlandwirtschaftlichen Arbeitsstättenzählung 1961 sowie die Ergebnisse des Verkehrszensus 1962 umfassen. Durch diese Zusammenfassung der Ergebnisse des gesamten Zählungswerkes in einer Veröffentlichungsreihe hat der Benutzer die Möglichkeit, sämtliche benötigten Angaben im gleichen bzw. einem unmittelbar benachbarten Heft zu finden, ohne daß ein zeitraubendes Suchen an vielen anderen Stellen erforderlich wird.

Zu den aus einer Volkszählung jeweils am dringlichsten erwarteten Angaben gehören die in diesem Heft veröffentlichten Wohnbevölkerungszahlen der Gemeinden, Ämter, kreisfreien Städte, Landkreise und Regierungsbezirke sowie des Landes Nordrhein-Westfalen selbst. Die entsprechenden Ergebnisse werden sowohl in einer systematischen, d.h. verwaltungsmäßigen Gliederung, als auch in einer alphabetischen Ordnung gebracht. Gleichzeitig werden zusammengefaßt sämtliche Namens- und Gebietsänderungen zwischen den Volkszählungen 1950 und 1961 nachgewiesen. Eine kurze textliche Erläuterung der Zählungsergebnisse 1961 im Vergleich zu 1950 gibt außerdem Aufschluß über die wichtigsten, während der Zwischenzeit eingetretenen Veränderungen in den jeweiligen Einwohnerzahlen.

Das vorliegende Heft wurde in der von Herrn Regierungsrat Dr. H. Storch geleiteten "Census-Abteilung" von dem Dezernenten Regierungsrat H. Pohle bearbeitet.

Düsseldorf, im Juni 1962

Statistisches Landesamt  
Nordrhein-Westfalen

In Vertretung:

Dr. L o h m a n n







# Inhalt

	Seite
I. Methodische Erläuterungen und Begriffsbestimmungen . . . . .	1
II. Die Wohnbevölkerung Nordrhein-Westfalens am 6.6.1961 (Textliche Beschreibung des Ergebnisses) . . . . .	4
III. Allgemeine Übersichten	
1. Gemeinden, Fläche und Wohnbevölkerung in den Verwaltungsbezirken Nordrhein-Westfalens 1939, 1950 und 1961 . . . . .	14
2. Die Gemeinden mit 10 000 und mehr Einwohnern	
a) nach ihrer Größe geordnet . . . . .	18
b) alphabetisch geordnet . . . . .	20
IV. Gemeindeverzeichnis - Systematischer Teil	
Regierungsbezirk Düsseldorf . . . . .	24
" Köln . . . . .	26
" Aachen . . . . .	29
" Münster . . . . .	32
" Detmold . . . . .	35
" Arnsberg . . . . .	41
Anhang	
1. Alphabetisches Verzeichnis der Gemeinden und Gemeindeverbände	
a) Landkreise . . . . .	48
b) Ämter . . . . .	49
c) Gemeinden . . . . .	53
2. Namens- und Grenzänderungen der kreisfreien Städte, Landkreise und Gemeinden vom 14.9.1950 bis 6.6.1961 . . . . .	68

Kreiskarte Nordrhein-Westfalen







## I. Methodische Erläuterungen und Begriffsbestimmungen

### A. Methodische Erläuterungen

Die erste und eine der wichtigsten Aufgaben der Volks- und Berufszählung 1961 in Nordrhein-Westfalen war es, die Einwohnerzahl des Landes, seiner Regierungsbezirke, Landkreise, kreisfreien Städte, Ämter und Gemeinden am 6. Juni 1961 festzustellen. Dabei wurde, wie schon bei der vorangegangenen Zählung 1950, von dem Begriff der "Wohnbevölkerung" ausgegangen. Zur Wohnbevölkerung gehörten alle ständig anwesenden einschl. der nur vorübergehend abwesenden Personen in einer Gemeinde, die in Wohnungen, Anstalten, Lagern oder sonstigen Massenunterkünften wohnten. Diese "Feststellung der Wohnbevölkerung" stützte sich auch bei der Volkszählung 1961 wiederum auf sogenannte Haushaltslisten, in denen der Haushaltsvorstand für sämtliche, zu seinem Haushalt (Wohn- und Wirtschaftsgemeinschaft) gehörenden Personen die erforderlichen Eintragungen vorzunehmen hatte. Für Personen in Anstalten, Lagern usw. - einschl. Bundeswehr und Bundesgrenzschutz - war für das Ausfüllen der Anstaltsliste sowie der Einzelbogen zur Anstaltsliste der Leiter der jeweiligen Anstalt verantwortlich.

Entscheidend für die Zuordnung der Wohnbevölkerung, speziell um Doppelzählungen bei Personen mit mehreren Wohnungen bzw. zweitem Wohnsitz zu vermeiden, waren die Fragen 10 und 11 im Abschnitt I der Haushaltsliste. Diese Fragen lauteten:

#### 1. Frage 10

Haben Sie noch anderswo weiteren Wohnraum, z.B. ein möbliertes Zimmer, eine Wohnung oder eine sonstige Unterkunft?

ja ☐ nein ☐

Wenn ja:

- a) Genaue Anschrift dieses weiteren Wohnraumes

(Gemeinde, Kreis)

(Straße, Haus-Nr.)

- b) Gehen Sie von dort aus zur Arbeit oder zur Ausbildung?

ja ☐ nein ☐

#### 2. Frage 11

Nur für Haushaltsmitglieder, die z.Z. der Zählung abwesend sind:

(Haushaltsmitglieder, die sich als Patienten vorübergehend in einem Krankenhaus befinden, gelten nicht als abwesend.)

- a) Grund der Abwesenheit: Berufsausübung, Wehrdienst, Studium, Lehrgang, Urlaub, Besuch oder welche sonstigen Gründe?

- b) Art der Unterkunft am Aufenthaltsort: z.B. möbliertes Zimmer, Wohnung, Pension, Hotel, Lehrlingsheim, Bauarbeiterlager, Sanatorium, Kaserne, Schiff.

Personen, die die Frage 10 verneinten und für die auch die Frage 11 nicht zutraf, zählten zur Wohnbevölkerung der Erfassungsgemeinde. Wurde dagegen für eine der eingetragenen Personen die Frage 10 bejaht und unter 10a die genaue Anschrift des weiteren Wohnraumes angegeben, so entschieden die Angaben zu den Fragen 10b, 11a und 11b über die Zuordnung zur Wohnbevölkerung. Für diese Haushaltsmitglieder mit weiterem Wohnraum erhielt der Bearbeiter des Arbeitsganges "Feststellung der Wohnbevölkerung" im Statistischen Landesamt ein besonderes Zuordnungsschema (vgl. Seite 2), das ihm an Hand von Beispielen mit vorgegebenen Antworten die Entscheidung über die Zuordnung der betreffenden Person zur Wohnbevölkerung einwandfrei ermöglichte.

Darüber hinaus waren als Sonderregelungen noch zu beachten:

1. Personen mit weiterem Wohnraum außerhalb des Bundesgebietes und Berlins(West) gehörten zur Wohnbevölkerung der Erfassungsgemeinde.



Zuordnungsschema für die Wohnbevölkerung

Frage 10  Haben Sie noch anderswo weiteren Wohnraum?	Frage 10a  Genaue Anschrift dieses weiteren Wohnraumes  (Beispiele)	Frage 10b  Gehen Sie von dort aus zur Arbeit oder zur Ausbildung?	Nur für Haushaltsmitglieder, die z.Z. der Zählung abwesend sind		Entscheidung über die Zuordnung zur Wohn- bevölkerung
			Frage 11a  Grund der Abwesenheit  (Beispiele)	Frage 11b  Art der Unterkunft am Aufenthaltort  (Beispiele)	
ja	Stuttgart, ..... straße	nein	-	-	Gehört zur Wohn- bevölkerung
nein	-	-	Geschäftsreise, Fernfahrt, Montage, Krankheit, Kur, Erholung, Urlaub, Be- such, Unter- suchungshaft	Hotel, Gast- stätte, Über- nachtungsheim, Krankenhaus, Pension, Hotel, Wohnung der Verwandten, Haftanstalt	
ja	Frankfurt, ..... straße	nein			
	Wiesbaden, Hindenburg- kaserne	ja	Soldat im Grundwehr- dienst bzw. auf Wehr- übung	Kaserne	
ja	Passagierschiff Bremen	ja	Berufliche Gründe, Ur- laub, Ge- schäftsreise	Auf Schiff	
		nein			
nein	-	-	Berufliche Gründe	Baulager, Baubaracke, Wohnwagen	Gehört <u>nicht</u> zur Wohn- bevölkerung
ja	Hannover-Wülfel, ..... straße	ja	Berufliche Gründe	Baulager, Baubaracke, Wohnwagen	
ja	München, ..... straße	ja	Berufliche Gründe, Unterricht, Studium, Lehrgang	Möbliertes Zimmer, Woh- nung, Internat, Pension, Lehrlings- heim	
	Essen, ..... straße		-	-	
ja	Göttingen, ..... straße	ja	Krankheit, Unterricht Strafhäft	Heil- und Pflle- geanstalt, Sanatorium, Altersheim, Kloster, Waisen- haus, Internat, Erziehungsan- stalt, Straf- anstalt	
		nein			



2. Personen mit weiterem Wohnraum, die nicht in Arbeit oder Ausbildung standen, zählten zur Wohnbevölkerung der Gemeinde, die ihr überwiegender Aufenthaltsort war.
3. Strafgefangene und Verwahrte gehörten zur Wohnbevölkerung der betreffenden Anstalt.
4. Untersuchungsgefangene mit weiterem Wohnraum rechneten zur Wohnbevölkerung ihres ständigen Wohnsitzes.
5. Untersuchungsgefangene, Insassen von Herbergen und Obdachlosenasylen sowie sonstige Personen in Anstalten ohne weiteren Wohnraum wurden zur Wohnbevölkerung der betreffenden Anstalt gezählt.
6. Kriegsgefangene und noch vermißte Haushaltsmitglieder rechneten nicht zur Wohnbevölkerung und waren in der Haushaltsliste zu streichen.

Einzelbogen zur Anstaltsliste - Bundeswehr - ausgefüllt worden war, wurden bei der Bearbeitung der Zählungsunterlagen diese Einzelbogen mit ihren heimischen Haushaltslisten zusammengeführt. Eintragungen in den heimischen Haushaltslisten, denen kein Einzelbogen zugeordnet werden konnte, wurden gestrichen. Hierbei war zu unterstellen, daß der betreffende Soldat im Grundwehrdienst - um letztere handelte es sich in solchen Fällen meist - seinen Wohnsitz vor der Einberufung schon nicht mehr bei den Eltern hatte oder, was die Eltern bei der Ausfüllung nicht beachteten und zum Teil auch nicht genau wußten, inzwischen Berufssoldat bzw. Soldat auf Zeit geworden war. Dann rechnete der in seinem elterlichen Haushalt nochmals aufgeführte Soldat bereits zur Wohnbevölkerung seiner Standortgemeinde.

#### B. Begriffsbestimmungen

##### Schlüsselnummer

Berufssoldaten und Soldaten auf Zeit wurden zur Feststellung der Wohnbevölkerung - wie alle übrigen Personen - bei Vorhandensein von weiterem Wohnraum der Gemeinde zugerechnet, von der aus sie täglich ihren Weg zur Arbeitsstätte, d.h. Dienststelle, Kaserne usw. antraten; sonst rechneten sie uneingeschränkt zur Wohnbevölkerung ihrer Standortgemeinde.

Soldaten im Grundwehrdienst bzw. auf Wehrübung zählten zur Wohnbevölkerung der Gemeinde, von der als letztem Wohnsitz aus sie zur Ableistung des Grundwehrdienstes bzw. der Wehrübung einberufen worden waren. In der heimischen Haushaltsliste hatte sie der Haushaltsvorstand unter entsprechender Beantwortung der Fragen 10 und 11 aufzuführen. Da gleichzeitig in der Standortgemeinde für jeden dieser Soldaten ein

Die Gemeinden und Gemeindeverbände werden unter Voransetzung einer 6-stelligen Schlüsselnummer systematisch nach ihrer Zugehörigkeit zu Ämtern, Landkreisen und Regierungsbezirken des Landes Nordrhein-Westfalen geordnet und aufgeführt. Dementsprechend erscheinen auch im "Alphabetischen Verzeichnis" die Landkreise, Ämter und Gemeinden mit ihrer Schlüsselnummer.

Die erste Zahl (einstellig) der Schlüsselnummer kennzeichnet den Regierungsbezirk. Die zum Siedlungsverband Ruhrkohlenbezirk gehörenden Teile der Regierungsbezirke Düsseldorf, Münster und Arnsberg tragen eine eigene Nummer (2 bzw. 6 bzw. 9), so daß für die drei genannten Regierungsbezirke je zwei Nummern in Betracht kommen (1/2 bzw. 5/6 bzw. 8/9).



Die zweite Zahl (zweistellig) der Schlüsselnummer kennzeichnet die kreisfreie Stadt bzw. den Landkreis.

Die dritte Zahl (dreistellig) der Schlüsselnummer kennzeichnet die Gemeinde. Bei amtsangehörigen Gemeinden weist die erste Ziffer dieser dreistelligen Zahl auf das zugehörige Amt hin.

#### Gebietsstand und Gemarkungsfläche

Für Fläche und Wohnbevölkerung gilt der Gebietsstand am 6. Juni 1961. Die Angaben zur Fläche in qkm mit zwei Stellen hinter dem Komma bei der Übersicht nach Verwaltungsbezirken entsprechen - unter Verzicht auf das Komma - der Gemarkungsfläche in ha.

Zum Zwecke der Vergleichbarkeit mit den nach dem Gebietsstand vom 13.9.1950 bzw. 15.9.1951 veröffentlichten Volkszählungsergebnissen 1950 sind im letzten Teil dieses Heftes die in der Zeit vom 14.9.1950 bis 6.6.1961 erfolgten Namens- und Grenzänderungen zusammengestellt worden, wobei gleichzeitig die Wohnbevölkerung am 13.9.1950 vor bzw. nach der jeweiligen Grenzänderung angeführt ist.

#### Wohnbevölkerung

Die Wohnbevölkerung einer Gemeinde am 6. Juni 1961 umfaßt alle Personen, die am Zählungstichtag in ihren ständigen Wohnsitz hatten. Personen mit doppeltem bzw. weiterem Wohnsitz

zählen zur Wohnbevölkerung der Gemeinde, in der sie sich ständig oder für längere Zeit zur Berufsausübung bzw. zur Ausbildung aufhalten.

Die Wohnbevölkerung umfaßt auch die Insassen der in der Gemeinde liegenden Lager, Erziehungsanstalten, Altersheime usw. sowie der Strafanstalten. Die Insassen von Krankenhäusern und Untersuchungshäftlinge gehören dagegen zur Wohnbevölkerung der Gemeinde, in der sie ihren ständigen Wohnsitz hatten.

Angehörige der in Nordrhein-Westfalen stationierten ausländischen Streitkräfte sowie der ausländischen Vertretungen (Botschaften, Gesandtschaften usw.) gehören nicht zur Wohnbevölkerung.

#### Bevölkerungsdichte

Die in der Übersicht nach Verwaltungsbezirken angegebene Bevölkerungsdichte ist die Einwohnerzahl je qkm der kreisfreien Stadt bzw. des Landkreises usw. bei der jeweiligen Volkszählung.

#### Geschlechterverhältnis

Die in der Übersicht nach Verwaltungsbezirken angegebene Zahl zur Sexualproportion zeigt an, wieviel weibliche Personen in der kreisfreien Stadt bzw. in dem Landkreis usw. auf je 1 000 männliche Personen bei der jeweiligen Volkszählung kamen.

## II. Die Wohnbevölkerung Nordrhein-Westfalens am 6.6.1961 (Textliche Beschreibung des Ergebnisses)

### A. Allgemeiner Teil

Die Volkszählung am 6. Juni 1961 ermittelte für das Land Nordrhein-Westfalen eine endgültige Wohnbevölkerung von

15 901 678 Personen, davon waren  
7 554 905 männlich (47,5 %) und  
8 346 773 weiblich (52,5 %).

Gegenüber 1950 betrug die absolute Bevölkerungszunahme insgesamt rd. 2,7 Mill. Personen



(+ 21 %), und zwar 1,3 Mill. Männer und 1,4 Mill. Frauen. Fast genau ein Drittel dieses beträchtlichen Anstiegs in den vergangenen 11 Jahren entfiel mit 914 000 auf den Geburtenüberschuß (Anzahl der Lebendgeborenen größer als der Gestorbenen), zwei Drittel kamen auf den sogenannten Wanderungsgewinn (Überschuß der Zugezogenen gegenüber den Fortgezogenen). Der hohe Wanderungsgewinn in dem Zeitraum zwischen den beiden Zählungen ging dabei bevorzugt auf den Zuzug aus der sowjetischen Besatzungszone Deutschlands einschl. des Sow-

Die Wohnbevölkerung Nordrhein-Westfalens 1961<sup>1)</sup> und 1950<sup>2)</sup>

a) Wohnbevölkerung 1961 und 1950

Gebiet <sup>3)</sup>	1961			1950		
	insgesamt	männlich	weiblich	insgesamt	männlich	weiblich
Reg.-Bez. Düsseldorf . . . . .	5 375 672	2 548 990	2 826 682	4 301 897	2 032 180	2 269 717
" " Köln . . . . .	2 126 409	1 005 951	1 120 458	1 668 641	781 657	886 984
" " Aachen . . . . .	936 302	451 994	484 308	775 447	370 460	404 987
Landesteil-Nordrhein . . . . .	8 438 383	4 006 935	4 431 448	6 745 985	3 184 297	3 561 688
Reg.-Bez. Münster . . . . .	2 259 344	1 081 976	1 177 368	1 909 797	919 665	990 132
" " Detmold . . . . .	1 606 031	750 007	856 024	1 499 520	702 407	797 113
" " Arnsberg . . . . .	3 597 920	1 715 987	1 881 933	3 041 707	1 449 090	1 592 617
Landesteil-Westfalen . . . . .	7 463 295	3 547 970	3 915 325	6 451 024	3 071 162	3 379 862
Nordrhein-Westfalen . . . . .	15 901 678	7 554 905	8 346 773	13 197 009	6 255 459	6 941 550

b) Zunahme der Wohnbevölkerung 1961 gegenüber 1950

Gebiet <sup>3)</sup>	Zunahme absolut			Zunahme in %		
	insgesamt	männlich	weiblich	insgesamt	männlich	weiblich
Reg.-Bez. Düsseldorf . . . . .	1 073 775	516 810	556 965	25,0	25,4	24,5
" " Köln . . . . .	457 768	224 294	233 474	27,4	28,7	26,3
" " Aachen . . . . .	160 855	81 534	79 321	20,7	22,0	19,6
Landesteil-Nordrhein . . . . .	1 692 398	822 638	869 760	25,1	25,8	24,4
Reg.-Bez. Münster . . . . .	349 547	162 311	187 236	18,3	17,6	18,9
" " Detmold . . . . .	106 511	47 600	58 911	7,1	6,8	7,4
" " Arnsberg . . . . .	556 213	266 897	289 316	18,3	18,4	18,2
Landesteil-Westfalen . . . . .	1 012 271	476 808	535 463	15,7	15,5	15,8
Nordrhein-Westfalen . . . . .	2 704 669	1 299 446	1 405 223	20,5	20,8	20,2

c) Geburtenüberschuß und Wanderungsgewinn 1950 - 1961

Gebiet <sup>3)</sup>	Geburtenüberschuß			wanderungsgewinn bzw. -verlust (-)		
	insgesamt	männlich	weiblich	insgesamt	männlich	weiblich
Reg.-Bez. Düsseldorf . . . . .	231 481	108 804	122 677	842 294	408 006	434 288
" " Köln . . . . .	90 392	45 780	44 612	367 376	178 514	188 862
" " Aachen . . . . .	66 618	33 641	32 977	94 237	47 893	46 344
Landesteil-Nordrhein . . . . .	388 491	188 225	200 266	1 303 907	634 413	669 494
Reg.-Bez. Münster . . . . .	216 992	106 724	110 268	132 555	55 587	76 968
" " Detmold . . . . .	98 712	51 112	47 600	7 799	- 3 512	11 311
" " Arnsberg . . . . .	210 158	99 775	110 383	346 055	167 122	178 933
Landesteil-Westfalen . . . . .	525 862	257 611	268 251	486 409	219 197	267 212
Nordrhein-Westfalen . . . . .	914 353	445 836	468 517	1 790 316	853 610	936 706

1) Volks- und Berufszählung am 6.6.1961. - 2) Volks- und Berufszählung am 13.9.1950. - 3) Gebietsstand vom 6.6.1961.

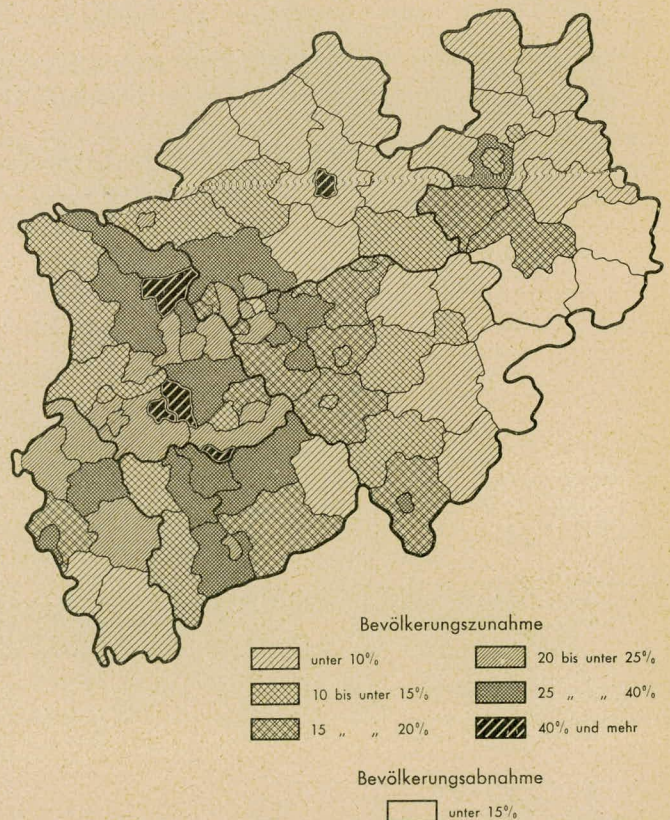


jetsektors von Berlin zurück. Zieht man zum zeitlichen Vergleich noch die Einwohnerzahl Nordrhein-Westfalens vor dem letzten Weltkrieg (17.5.1939 = 11,9 Mill.) heran, so wuchs die Gesamtzahl seitdem um 4 Mill. Personen, was einer Zunahme um genau ein Drittel entspricht. Wegen der erheblichen Kriegsverluste war allerdings der männliche Bevölkerungsanteil mit einer Zunahme um rd. 1,8 Mill. wesentlich geringer an dem Bevölkerungsanstieg beteiligt als der weibliche (2,2 Mill.).

Die Zunahme seit 1950 verteilte sich sehr unterschiedlich über die Regierungsbezirke des Landes. So führte der Regierungsbezirk Düsseldorf (+ 1 074 000 Personen) mit ganz erheblichem Abstand vor den Regierungsbezirken Arnsberg (+ 556 000), Köln (+ 458 000) und Münster (+ 350 000). Die geringsten Veränderungen wiesen die Regierungsbezirke Aachen (+ 161 000) und Detmold (+ 107 000) auf. Betrachtet man dagegen die relative Bevölkerungszunahme seit 1950, so ändert sich die Reihenfolge nicht unwesentlich. Der Regierungsbezirk Köln (+ 27 %) lag dann vor Düsseldorf (+ 25 %) und Aachen (+ 21 %), während die Zuwachsrate der drei restlichen Bezirke 7 bis 18 % erreichte. Mit nahezu + 1,7 Mill. Personen (+ 25 %) entfielen auf den rheinischen Landesteil mehr als drei Fünftel, auf den westfälischen dagegen mit + 1,0 Mill. (+ 16 %) nur knapp zwei Fünftel des allgemeinen Bevölkerungsanstiegs.

Die starke Entwicklung in den rheinischen Regierungsbezirken wurde vor allem von den Großstädten bestimmt. Zunahmen von mehr als 100 000 Einwohnern verzeichneten die Städte Köln (+ 214 300), Düsseldorf (+ 202 100) und Essen (+ 121 100); Duisburg blieb mit + 92 200 geringfügig unterhalb dieser Grenze. In den westfälischen Regierungsbezirken konnte nur die Stadt Dortmund (+ 134 100) einen in der absoluten Höhe vergleichbaren Zuwachs aufweisen. Die Städte Bochum (+ 71 600), Gelsenkirchen (+ 67 200) und Münster (+ 63 800) folgten in der Reihe mit einem ebenfalls noch be-

Bevölkerungszunahme bzw. -abnahme  
in den Kreisen Nordrhein-Westfalens  
1950-1961



St. L. A. NRW.

trächtlichen Anstieg seit 1950. Mit einer relativen Steigerung um + 54 % lag Münster, das allerdings auf Grund seines hohen Zerstörungsgrades im Jahre 1950 noch nicht den Vorkriegsstand wieder erreicht hatte, vor Neuß (+ 46 %), Leverkusen (+ 44 %) und Düsseldorf (+ 40 %). Die absolut und relativ geringste Veränderung unter den kreisfreien Städten verzeichnete die von Kriegszerstörungen ziemlich verschont gebliebene Stadt Herne (+ 1 600 = 1 %), deren männlicher Bevölkerungsteil - vermutlich wegen der veränderten Beschäftigungslage im Bergbau - sogar abnahm.

Unter den Landkreisen ragten vor allem die stark industriell ausgerichteten Kreise Moers (+ 78 200), Düsseldorf-Mettmann (+ 73 000) und Recklinghausen (+ 70 800) hervor. Bei den Zuwachsraten wiesen hier Dinslaken (+ 49 %), Bonn (+ 36 %), Köln (+ 34 %) und Moers (+ 33 %) die höchsten Zunahmen auf; sie gehörten sämtlich dem rheinischen Landesteil an. Im westfälischen Landesteil nahm in vier Landkreisen (Brilon, Büren, Höxter und Warburg) die Einwohnerzahl seit 1950 ab, in Warburg sogar um

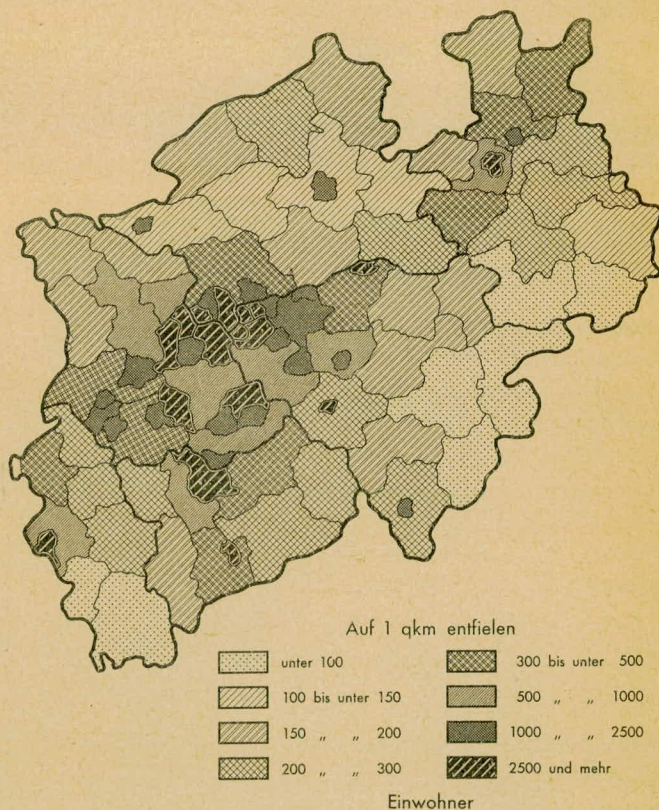


15 %. Diese Landkreise hatten nach dem letzten Kriege einen beträchtlichen Bevölkerungsanstieg durch Vertriebene, Zugewanderte und Evakuierte zu verzeichnen gehabt, die aber im Laufe des letzten Jahrzehnts wieder in Gebiete mit besseren Beschäftigungs- und Wohnmöglichkeiten abwanderten.

Die Zählung 1961 ermittelte 1 105 Frauen auf 1 000 Männer in Nordrhein-Westfalen. Das bedeutete gegenüber 1950 mit einem Verhältnis von 1 110 zu 1 000 nur eine geringfügige Verbesserung der Sexualproportion, die 1939 noch 1 052 Frauen zu 1 000 Männern betragen hatte. Dieses noch immer unausgeglichene Geschlechterverhältnis dürfte mehrere Gründe haben. Seit 1950 sind weitere stark besetzte Geburtsjahrgänge in die Altersgruppen über 60 Jahre aufgerückt, in denen die Frauen wegen ihrer noch geringeren Sterblichkeit von jeher ein Übergewicht besitzen. Außerdem dürften viele Männer - speziell Vertriebene und Flüchtlinge aus der sowjetischen Besatzungszone -, die schon 1950 in Nordrhein-Westfalen wohnten, erst zu einem späteren Zeitpunkt ihre Ehefrauen und sonstigen Angehörigen aus dem ersten Aufnahmeland (Niedersachsen, Schleswig-Holstein u.a.) nachgeholt haben, so daß der relative Anteil der Frauen, trotz Vorhandenseins jüngerer Jahrgänge mit einem Überschuß an männlichen Personen, fast unverändert blieb. So wiesen, vermutlich aus letzterem Grund, die stark vom Bergbau beeinflussten Städte (z.B. Bottrop, Gladbeck, Recklinghausen, Castrop-Rauxel, Herne, Wanne-Eickel) und Landkreise (Recklinghausen, Unna) teilweise sogar einen gestiegenen Frauenüberschuß auf. Während sich im rheinischen Landesteil das Geschlechterverhältnis etwas nachhaltiger zugunsten der Männer verschob (1950 : 1 119 Frauen, 1961 : 1 106 Frauen), verlief die Entwicklung im westfälischen Teil entgegengesetzt (1950 : 1 101 Frauen, 1961 : 1 104 Frauen).

Die Bevölkerungsdichte erreicht am Zählungstichtag 468 Einwohner je qkm (1950 : 388).

Bevölkerungsdichte in den Kreisen Nordrhein-Westfalens 1961



St. L. A. NRW.

Die gegenüber früher verstärkte städtische Siedlungsweise - nicht nur in den kreisfreien Städten, sondern auch in weiten Teilen der Landkreise - ließ die Bevölkerungsdichte seit 1939 (352 Personen) um ein Drittel anwachsen. Der rheinische Landesteil lag mit seinem Wert für 1961 (673 Personen) fast doppelt so hoch wie der westfälische (348 Personen); gleichzeitig verzeichnete er auch gegenüber der Zählung 1950 mit einer Zunahme um 135 Personen je qkm die weitaus größere Steigerung (Westfalen: + 47 Personen). Während es 1950 nur 4 Landkreise (Düsseldorf-Mettmann, Köln, Aachen, Ennepe-Ruhr-Kreis) gab, deren Bevölkerungsdichte den Wert 500 überschritt, hatte sich deren Zahl für 1961 auf 9 erhöht (neu: Dinslaken, Moers, Rhein-Wupper-Kreis, Bielefeld, Iserlohn).

Der Vergleich des Zählungsergebnisses vom 6. Juni 1961 mit dem Ergebnis der fortgeschriebenen Wohnbevölkerung zum gleichen Tage brachte nur eine geringe Abweichung um 0,4 % (rd. 59 000 Personen), und zwar lag das Zählungsergebnis - wie erwartet - unter der fortgeschriebenen Zahl. Da diese Differenz fast ein-



Städte mit 50 000 und mehr Einwohnern in Nordrhein-Westfalen  
1961 und 1950<sup>1)</sup>

Stadt	Fläche in qkm	Wohnbevölkerung					Bevölkerungs- dichte (Einwohner je qkm)
		6.6.1961		13.9.1950		Zunahme 1961 gegenüber 1950 %	
		insgesamt	männlich	insgesamt	männlich		
Köln . . . . .	251,14	809 247	379 363	594 941	277 380	36,0	3 222
Essen . . . . .	188,39	726 550	342 706	605 411	289 820	20,0	3 857
Düsseldorf . . . .	158,29	702 596	327 208	500 516	231 977	40,4	4 439
Dortmund . . . . .	271,49	641 480	305 198	507 349	244 213	26,4	2 363
Duisburg . . . . .	143,32	502 993	241 547	410 783	197 613	22,4	3 510
Wuppertal . . . . .	148,84	420 711	193 280	363 224	164 939	15,8	2 827
Gelsenkirchen . . .	104,41	382 689	182 650	315 460	154 859	21,3	3 665
Bochum . . . . .	121,35	361 382	172 437	289 804	140 808	24,7	2 978
Oberhausen . . . .	77,02	256 773	124 180	202 808	98 683	26,6	3 334
Krefeld . . . . .	112,81	213 104	98 713	171 875	79 161	24,0	1 889
Hagen . . . . .	87,42	195 527	93 140	146 401	69 003	33,6	2 237
Mülheim a.d.Ruhr	88,20	185 708	87 779	149 589	71 192	24,1	2 106
Münster (Westf.)	73,84	182 721	84 936	118 889	55 557	53,7	2 475
Bielefeld . . . . .	46,84	174 642	78 481	153 613	70 297	13,7	3 728
Solingen . . . . .	79,99	169 930	79 332	147 845	68 440	14,9	2 124
Aachen . . . . .	58,36	169 769	80 460	130 278	59 621	30,3	2 909
Mönchengladbach .	97,05	152 185	71 463	124 879	57 653	21,9	1 568
Bonn . . . . .	31,30	143 850	65 134	115 394	52 693	24,7	4 596
Recklinghausen .	66,23	130 581	61 991	104 791	50 815	24,6	1 972
Remscheid . . . . .	64,61	126 892	60 534	103 276	48 329	22,9	1 964
Herne . . . . .	30,04	113 207	53 350	111 591	54 025	1,4	3 769
Bottrop . . . . .	42,09	111 548	54 033	93 268	46 319	19,6	2 650
Wanne-Eickel . .	21,31	107 197	51 410	86 537	42 190	23,9	5 030
Witten . . . . .	46,48	96 462	45 490	76 312	35 837	26,4	2 075
Leverkusen . . . .	46,16	94 641	46 450	65 531	31 389	44,4	2 050
Rheydt . . . . .	45,09	94 004	43 435	78 302	35 760	20,1	2 085
Neuß . . . . .	53,09	92 916	44 665	63 478	29 749	46,4	1 750
Castrop-Rauxel .	44,19	87 910	42 482	69 960	34 834	25,7	1 989
Gladbeck . . . . .	35,88	84 196	40 894	71 612	35 431	17,6	2 347
wattenscheid . .	23,88	79 202	37 557	67 292	32 326	17,7	3 317
Lünen . . . . .	37,30	72 171	34 700	61 305	29 884	17,7	1 935
Marl . . . . .	64,97	71 508	34 764	51 192	25 891	39,7	1 101
Hamm (Westf.) . .	24,80	70 641	32 649	59 866	28 139	18,0	2 848
Rheinhausen . . .	28,74	68 126	33 413	51 548	25 711	32,2	2 370
Bad Godesberg . .	32,06	65 119	29 156	44 627	19 869	45,9	2 031
Lüdenscheid . . .	12,66	58 239	27 019	51 705	23 451	12,6	4 600
Herford . . . . .	25,06	55 663	25 333	50 107	23 071	11,1	2 221
Iserlohn . . . . .	28,33	55 257	25 337	47 319	21 457	16,8	1 950
Paderborn . . . . .	44,30	53 984	24 257	40 270	18 577	34,1	1 219
Gütersloh . . . . .	47,67	52 346	24 364	43 111	20 202	21,4	1 098
Herten . . . . .	29,33	51 847	25 173	41 889	20 768	23,8	1 768
Velbert . . . . .	24,89	51 512	24 825	41 421	19 676	24,4	2 070
Porz am Rhein . .	73,89	50 906	25 943	31 553	15 384	61,3	689

1) Gebietsstand vom 6.6.1961.



seitig bei den männlichen Personen (- 58 000 Personen) auftrat, bestätigte sich die Vermutung, daß bei der Erfassung der erwerbstätigen Bevölkerung mit zweitem Wohnsitz, insbesondere auch der ausländischen Gastarbeiter, das nur unter Verwertung der Anmeldungen arbeitende System der Wanderungsstatistik über einen längeren Zeitraum geringfügige Abweichungen nicht vermeiden kann.

#### B. Gemeinden mit 10 000 und mehr Einwohnern

Bei einer Untersuchung über die Gemeinden und die Wohnbevölkerung eines Landes nach Gemeindegrößenklassen nehmen die Gemeinden mit 10 000 und mehr Einwohnern, meist Städte, von jeher eine Sonderstellung ein. Für die Beurteilung der Siedlungsweise einer Bevölkerung reicht die sonst übliche, rein verwaltungsmäßige Gliederung in kreisfreie Städte und Landkreise, letztere mit den kreisangehörigen Gemeinden, schon lange nicht mehr aus. Bereits die kreisfreien Städte weisen den Einwohnerzahlen nach ganz erhebliche Unterschiede auf (in Nordrhein-Westfalen zwischen 809 000 und 42 000!), aber auch in den Landkreisen sind viele Gemeinden mit durchaus städtischem Gepräge vorhanden, deren Wohnbevölkerungszahlen in einer ganzen Reihe von Fällen über denen von kreisfreien Städten liegen.

Das trifft besonders für das Land Nordrhein-Westfalen mit seiner nach der Volkszählung am 6. Juni 1961 - von den Stadtstaaten abgesehen - höchsten Bevölkerungsdichte im Bundesgebiet zu. Bereits bei der Volkszählung 1905 stellten die Gemeinden mit 10 000 und mehr Einwohnern im Gebiet des heutigen Landes Nordrhein-Westfalen mehr als die Hälfte (56 %) der gesamten Wohnbevölkerung. Dieser Anteil erhöhte sich bei den folgenden Volkszählungen - mit vorübergehend geringem Rückgang im Jahre 1950 - laufend (1925 : 67 %, 1933 : 71 %, 1939 : 72 %, 1950 : 71 %) und erreichte bei der letzten

Volkszählung 1961 seinen bisher höchsten Stand mit 76 %.

Die Volkszählung 1961 ermittelte für das Land Nordrhein-Westfalen 222 Gemeinden, deren Wohnbevölkerung 10 000 Einwohner überschritt. Davon waren

5	Städte	mit	500 000 und mehr Einwohnern,
18	Städte	mit	100 000 bis unter 500 000 Einwohnern,
20	Städte	mit	50 000 bis unter 100 000 Einwohnern,
76	Städte bzw. Gemeinden	mit	20 000 bis unter 50 000 Einwohnern und
103	Städte bzw. Gemeinden	mit	10 000 bis unter 20 000 Einwohnern.

Während die beiden oberen Gruppen nur kreisfreie Städte umfaßten, waren in den beiden folgenden noch 12 bzw. 3 kreisfreie Städte vertreten. Kreisfreie Städte mit weniger als 20 000 Einwohnern gab es dagegen in Nordrhein-Westfalen - anders als in einigen der übrigen Bundesländer - nicht. Diese 222 Städte und Gemeinden stellten nur ein knappes Zehntel der in Nordrhein-Westfalen überhaupt vorhandenen Gemeinden (2 365) dar, doch lebte in ihnen mit 12,1 Millionen von 15,9 Millionen Einwohnern der weitaus überwiegende Teil der Landesbevölkerung. Allein 8,4 Millionen davon kamen auf die 43 Städte mit 50 000 und mehr Einwohnern, deren Zuwachsrate seit der Volkszählung 1950 mit 26 % um rd. ein Viertel über dem allgemeinen Landesdurchschnitt (21 %) lag.

Die Zählung von 1961 wies fünf Großstädte nach, deren Einwohnerzahl die Halb-Millionen-Grenze überschritt, und zwar Köln (809 000), Essen (727 000), Düsseldorf (703 000), Dortmund (641 000) und Duisburg (503 000). Diese Städte umfaßten rd. 3,4 Millionen Wohnbevölkerung und stellten damit mehr als ein Fünftel der gesamten Wohnbevölkerung Nordrhein-Westfalens. Ge-



gegenüber 1950 verzeichneten sie relative Zunahmen von 20 % (Essen) bis 40 % (Düsseldorf), mit absoluten Werten zwischen 214 000 (Köln) und 92 000 (Duisburg). In den letzten elf Jahren erhöhte sich die Gesamtzahl der Großstädte mit 100 000 und mehr Einwohnern von 21 auf 23, da die Städte Bottrop und Wanne-Eickel diesen Schwellenwert überschritten; der Anteil der Großstädte an der Wohnbevölkerung des Landes erreichte 1961 44 %. Mit 5 030 Einwohnern je qkm hatte Wanne-Eickel ferner die höchste Bevölkerungsdichte unter allen hier behandelten Gemeinden; Lüdenscheid (4 600), Bonn (4 596) und Düsseldorf (4 439) folgten erst mit erheblichem Abstand.

In den Gruppen zwischen 50 000 bis unter 500 000 Einwohnern - insgesamt 38 Städte - mit zusammen über 5 Millionen Einwohnern verzeichneten Porz (+ 61 %), Münster (+ 54 %), Neuß und Bad Godesberg (je + 46 %) sowie Leverkusen (+ 44 %) die höchsten Zuwachsraten seit 1950 (durchschnittliches Wachstum in dieser Gruppe: 24 %). Von Münster abgesehen, das - wie schon eingangs erwähnt - wegen seines hohen Zerstörungsgrades bei der Zählung 1950 noch nicht einmal seinen Vorkriegsstand erreicht hatte und dessen Wiederaufbau zu einem erheblichen Teil erst zwischen 1950 und 1961 erfolgte, handelt es sich bei den weiteren vier Städten um solche, die in dem sich zu einer reinen Stadtlandschaft entwickelnden Gebiet beiderseits des Rheins - von der Landesgrenze stromabwärts bis Duisburg - liegen.

In der Größenklasse "20 000 bis unter 50 000 Einwohner" waren bei der Volkszählung 1961 insgesamt 76 Städte bzw. Gemeinden vertreten, deren Wohnbevölkerung 2,3 Millionen betrug. Gegenüber 1950 war auch in dieser Gruppe die Zunahme mit + 24 % noch überdurchschnittlich, doch blieb sie bereits um ein Zehntel unter der Zuwachsrate der zusammengefaßten oberen drei Größenklassen. 21 dieser 76 Gemeinden waren gleichzeitig Sitz der jeweiligen Landkreisverwaltung, was sicherlich zu ihrem jetzi-

gen Rang als Mittelstadt beigetragen haben dürfte. Einen besonders kräftigen Bevölkerungsanstieg in den vergangenen elf Jahren verzeichneten Wesel (+ 75 %), Rheinkamp (+ 73 %), Heiligenhaus (+ 67 %), Voerde und Walsum (je 60 %) sowie Rodenkirchen (+ 55 %) und Hattingen (+ 50 %). Die Gründe dafür lagen entweder auch hier in einem 1950 noch nicht wieder überwundenen starken Zerstörungsgrad (z.B. Wesel) oder in einem besonders starken Aufschwung von Industrie und übrigen Gewerbe. Mit Ausnahme von Hattingen gehören die übrigen sechs Gemeinden sämtlich dem rheinischen Landesteil an.

Noch stärkere Unterschiede in der Bevölkerungsentwicklung seit 1950 waren in der folgenden Gruppe "10 000 bis unter 20 000 Einwohner" feststellbar, die 1,4 Millionen Wohnbevölkerung umfaßte und ihre Bevölkerungszahl damit seit 1950 ebenfalls um rd. ein Viertel erhöhte. Fünf Gemeinden konnten während dieses Zeitraums ihre Wohnbevölkerungszahl mehr als verdoppeln (Espelkamp: + 276 %, Oberaden: + 239 %, Senne II: + 210 %, Hamm - Landkreis Recklinghausen -: + 173 %, Duisdorf: + 121 %), während in zwei Fällen (Gohfeld und Wetter) geringfügige Abnahmen zu verzeichnen waren. Die Zahl der Gemeinden in dieser Größenklasse, die 1950 nur 93 betrug, erhöhte sich trotz des starken Abganges von Gemeinden durch Aufstieg in die höhere Gruppe (- 10) auf nunmehr 103.

Bei der räumlichen Verteilung der Gemeinden mit 10 000 und mehr Einwohnern im Land Nordrhein-Westfalen war unverändert die starke Ballung auch der kreisangehörigen Städte und Gemeinden in unmittelbarer Nachbarschaft von - dann allerdings meist größeren - kreisfreien Städten feststellbar. Offenbar wirken dieselben Kräfte, die einmal zur Bildung der kreisfreien Städte als Zentren von produzierendem Gewerbe, Handel und Verkehr führten, weiter und bilden die Voraussetzung für das erkennbare kräftige Wachstum der Mittelstädte über 10 000 Einwohner.



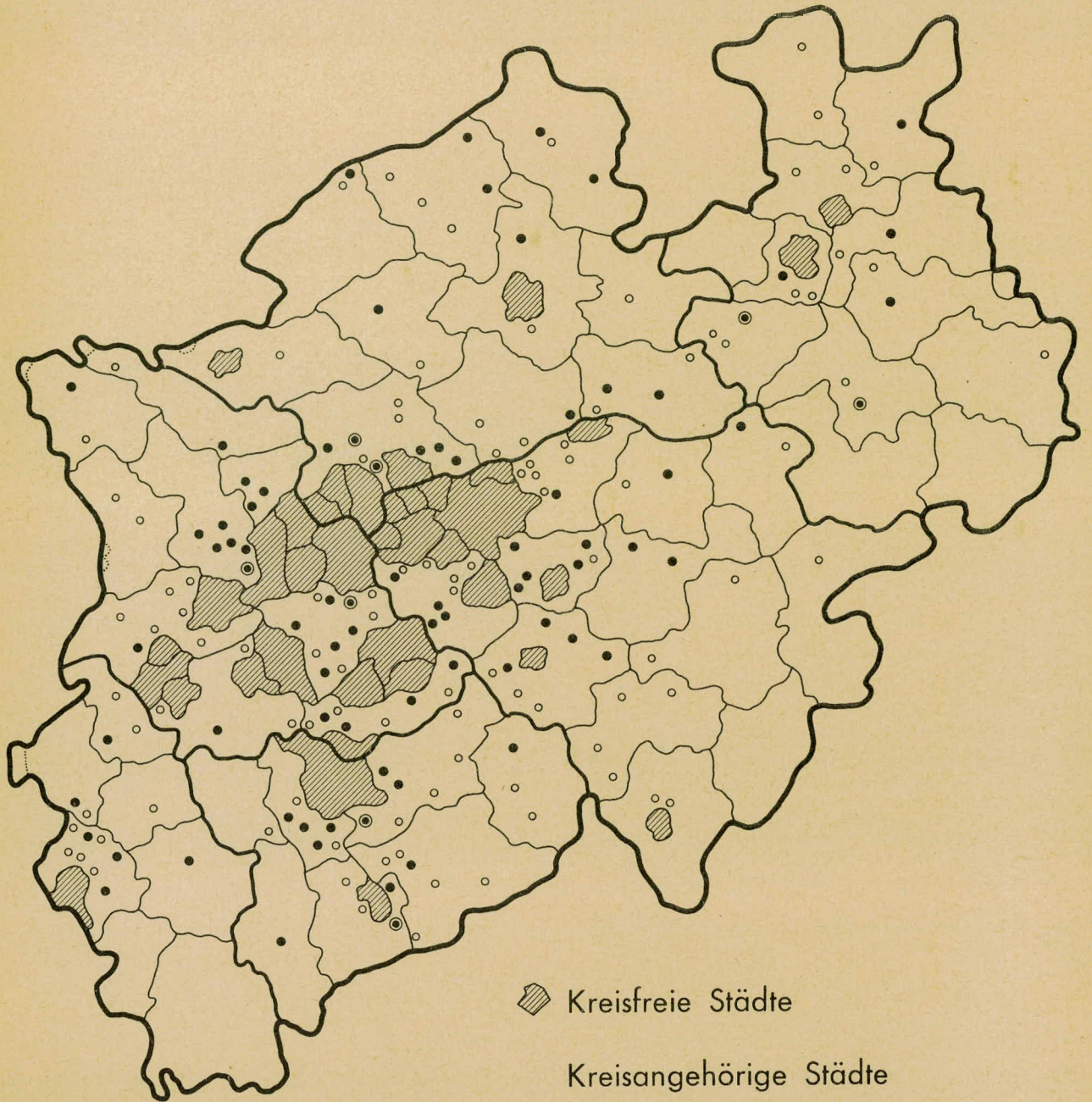
Gemeinden mit 20 000 bis unter 50 000 Einwohnern in Nordrhein-Westfalen 1961 und 1950<sup>1)</sup>

Stadt / Gemeinde (Landkreis)	Wohnbevölkerung				
	6.6.1961		13.9.1950		Zunahme 1961 gegenüber 1950 %
	insgesamt	männlich	insgesamt	männlich	
Siegen, Krfr.Stadt . . . . .	49 404	22 796	38 787	18 221	27,4
Düren, Stadt (Düren) . . . . .	49 138	23 117	35 234	16 644	39,5
Minden, Stadt (Minden) . . . . .	48 705	22 070	41 527	19 325	17,3
Moers, Stadt (Moers) . . . . .	46 680	22 445	34 832	16 700	34,0
Hürth (Köln) . . . . .	45 695	22 668	36 026	17 848	26,8
Bocholt, Krfr.Stadt . . . . .	45 675	21 510	37 674	17 475	21,2
Walsum, Stadt (Dinslaken) . . . . .	44 686	22 221	27 929	13 974	60,0
Rheine, Stadt (Steinfurt) . . . . .	44 322	20 731	40 363	18 890	9,8
Dinslaken, Stadt (Dinslaken) . . . . .	43 776	21 280	31 949	15 894	37,0
Bergisch Gladbach, Stadt (Rh.-Berg.) . . . . .	41 902	20 025	32 681	15 044	28,2
Viersen, Krfr.Stadt . . . . .	41 890	19 121	36 974	16 885	13,3
Ahlen, Stadt (Beckum) . . . . .	40 485	19 267	33 141	15 749	22,2
Eschweiler, Stadt (Aachen) . . . . .	39 590	18 977	35 500	16 807	11,5
Hilden, Stadt (D'dorf-Mettmann) . . . . .	37 595	17 843	27 304	12 799	37,7
Lippstadt, Stadt (Lippstadt) . . . . .	37 502	17 366	31 462	14 068	19,2
Stolberg, Rhl., Stadt (Aachen) . . . . .	37 462	17 681	31 742	14 839	18,0
Dorsten, Stadt (Recklinghausen) . . . . .	36 323	17 194	27 945	13 314	30,0
Ratingen, Stadt (D'dorf-Mettmann) . . . . .	36 020	17 078	25 245	11 885	42,7
Rheinkamp (Moers) . . . . .	35 329	17 908	20 386	10 558	73,3
Brühl, Stadt (Köln) . . . . .	35 302	16 789	29 791	14 159	18,5
Homberg (Ndrh.), Stadt (Moers) . . . . .	35 081	16 765	31 056	15 004	13,0
Kamp-Lintfort, Stadt (Moers) . . . . .	34 768	17 082	27 978	13 966	24,3
Opladen, Stadt (Rhein-Wupper-Kreis) . . . . .	34 204	16 460	25 923	12 215	31,9
Schwelm, Stadt (Ennepe-Ruhr-Kreis) . . . . .	33 986	16 040	28 720	13 362	18,3
Siegburg, Stadt (Siegkreis) . . . . .	33 974	16 471	28 617	13 733	18,7
Neheim-Hüsten, Stadt (Arnsberg) . . . . .	33 913	15 903	29 038	13 511	16,8
Soest, Stadt (Soest) . . . . .	33 304	15 070	28 939	13 208	15,1
Langenfeld (Rhl.), Stadt (Rh.-Wupper) . . . . .	33 290	15 909	23 215	10 806	43,4
Gummersbach, Stadt (Oberberg-Kreis) . . . . .	32 009	14 430	31 127	14 017	2,8
Wesel, Stadt (Rees) . . . . .	32 002	14 787	18 244	8 564	75,4
Beuel, Stadt (Bonn) . . . . .	31 836	14 980	24 730	11 409	28,7
Gevelsberg, Stadt (Ennepe-Ruhr-Kreis) . . . . .	31 748	15 193	27 918	13 012	13,7
Unna, Stadt (Unna) . . . . .	31 465	14 790	26 332	12 243	19,5
Detmold, Stadt (Detmold) . . . . .	31 236	13 599	30 178	13 404	3,5
Alsdorf, Stadt (Aachen) . . . . .	30 957	15 423	22 205	11 051	39,4
Ennepetal, Stadt (Ennepe-Ruhr-Kreis) . . . . .	30 565	14 670	25 083	11 836	21,9
Datteln, Stadt (Recklinghausen) . . . . .	30 151	14 630	24 476	12 115	23,2
Bensberg, Stadt (Rh.-Bergischer Kreis) . . . . .	29 989	14 176	22 584	10 401	32,8
Rondorf (Köln) . . . . .	29 141	14 114	18 828	8 913	54,8
Hattingen, Stadt (Ennepe-Ruhr-Kreis) . . . . .	29 096	13 745	19 400	9 108	50,0
Plettenberg, Stadt (Altena) . . . . .	28 380	13 649	24 172	11 460	17,4
Menden, Stadt (Iserlohn) . . . . .	27 526	13 102	22 974	10 852	19,8
Frechen, Stadt (Köln) . . . . .	26 613	13 007	20 490	9 848	29,9
Hohenlimburg, Stadt (Iserlohn) . . . . .	26 504	12 669	23 862	11 147	11,1
Brackwede, Stadt (Bielefeld) . . . . .	25 999	12 077	21 506	9 998	20,5
Gronau i.W., Stadt (Ahaus) . . . . .	25 560	11 836	24 403	11 304	4,7
Emsdetten, Stadt (Steinfurt) . . . . .	24 974	11 788	23 287	10 689	7,2
Letmathe, Stadt (Iserlohn) . . . . .	24 918	12 137	21 372	10 136	16,6
Mettmann, Stadt (D'dorf-Mettmann) . . . . .	24 601	12 073	18 694	9 008	31,6
Schwerie, Stadt (Iserlohn) . . . . .	24 516	11 733	22 940	10 891	6,9
Wermelskirchen, Stadt (Rh.-Wupper) . . . . .	24 388	11 540	20 859	9 599	16,9
Bockum-Hövel, Stadt (Lidinghausen) . . . . .	24 346	11 724	21 716	10 575	12,1
Altena, Stadt (Altena) . . . . .	24 007	11 332	22 162	10 259	8,3
Oer-Erkenschwick, Stadt (Recklinghausen) . . . . .	23 365	11 281	20 008	10 019	16,8
Greven, Stadt (Münster) . . . . .	22 976	10 777	19 112	9 007	20,2
Hemer, Stadt (Iserlohn) . . . . .	22 866	11 055	18 881	8 862	21,1
Übach-Palenberg (Geilenk.-Heinsberg) . . . . .	22 846	11 353	19 208	9 740	18,9
Voerde/Niederrhein (Dinslaken) . . . . .	22 473	11 046	14 030	6 872	60,2
Heiligenhaus, Stadt (D'dorf-Mettmann) . . . . .	22 179	10 866	13 248	6 290	67,4
Hückelhoven-Ratheim (Erkelenz) . . . . .	22 167	10 980	16 207	7 988	36,8
Werdohl, Stadt (Altena) . . . . .	22 130	10 751	18 700	8 723	18,3
Grevenbroich, Stadt (Grevenbroich) . . . . .	21 955	10 604	15 302	7 353	43,5
Waltrop, Stadt (Recklinghausen) . . . . .	21 900	9 684	15 539	7 612	40,9
Kleve, Stadt (Kleve) . . . . .	21 483	9 681	17 825	8 335	20,5
Wilfrath, Stadt (D'dorf-Mettmann) . . . . .	21 436	10 275	16 794	8 003	27,6
Lemgo, Stadt (Lemgo) . . . . .	21 365	9 758	20 088	9 116	6,4
Arnsberg, Stadt (Arnsberg) . . . . .	21 305	9 675	18 884	8 627	12,8
Lidenscheid-Land (Altena) . . . . .	21 090	10 092	17 321	8 247	21,8
Lengerich, Stadt (Tecklenburg) . . . . .	21 020	9 795	19 647	9 225	7,0
Dülken, Stadt (Kempen-Krefeld) . . . . .	20 922	9 805	18 853	8 634	11,0
Neukirchen-Vluyn (Moers) . . . . .	20 797	10 317	14 695	7 328	41,5
Radevormwald, Stadt (Rh.-Wupper) . . . . .	20 635	9 584	18 067	8 356	14,2
Beckum, Stadt (Beckum) . . . . .	20 568	9 836	17 551	8 273	17,2
Coesfeld, Stadt (Coesfeld) . . . . .	20 348	9 369	14 579	6 735	39,6
Euskirchen, Stadt (Euskirchen) . . . . .	20 287	9 550	16 805	8 044	20,7
Ibbenbüren, Land (Tecklenburg) . . . . .	20 098	9 829	16 880	8 139	19,1

1) Gebietsstand vom 6.6.1961.



# Gemeinden mit 10000 und mehr Einwohnern in Nordrhein-Westfalen am 6. Juni 1961



▨ Kreisfreie Städte

Kreisangehörige Städte  
bzw. Gemeinden mit

- 50000 und mehr Einwohnern
- 20000 bis unter 50000 Einwohnern
- 10000 bis unter 20000 Einwohnern



### III. Allgemeine Übersichten



Teil III

1. Gemeinden, Fläche und Wohnbevölkerung in den

Lfd. Nr.	Verwaltungsbezirk	Gemeinden	Fläche am 6.6.1961 in qkm	Wohnbevölkerung					
				17.5.1939			13.9.1950		
				insgesamt	männlich	weiblich	insgesamt	männlich	weiblich
	Kreisfreie Städte:								
1	Düsseldorf . . . . .	1	158,29	541 410	256 808	284 602	500 516	231 977	268 539
2	Duisburg . . . . .	1	143,32	434 646	212 693	221 953	410 783	197 613	213 170
3	Essen . . . . .	1	188,39	666 743	323 347	343 396	605 411	289 820	315 591
4	Krefeld . . . . .	1	112,81	170 968	79 128	91 840	171 875	79 161	92 714
5	Leverkusen . . . . .	1	46,16	50 137	24 661	25 476	65 531	31 389	34 142
6	Mönchengladbach . . .	1	97,05	128 306	60 204	68 102	124 879	57 653	67 226
7	Mülheim a.d. Ruhr . .	1	88,20	137 540	66 445	71 095	149 589	71 192	78 397
8	Neuß . . . . .	1	53,09	59 654	28 181	31 473	63 478	29 749	33 729
9	Oberhausen . . . . .	1	77,02	191 842	94 038	97 804	202 808	98 683	104 125
10	Remscheid . . . . .	1	64,61	103 915	50 048	53 867	103 276	48 329	54 947
11	Rheydt . . . . .	1	45,09	77 339	35 753	41 586	78 302	35 760	42 542
12	Solingen . . . . .	1	79,99	140 466	66 982	73 484	147 845	68 440	79 405
13	Viersen . . . . .	1	31,49	33 854	15 438	18 416	36 974	16 885	20 089
14	Wuppertal . . . . .	1	148,84	401 672	184 902	216 770	363 224	164 939	198 285
	Landkreise:								
15	Dinslaken . . . . .	6	220,60	65 315	32 829	32 486	79 813	39 658	40 155
16	Düsseldorf-Mettmann .	25	433,55	184 851	90 250	94 601	244 885	115 873	129 012
17	Geldern . . . . .	24	508,82	61 212	30 173	31 039	72 975	34 613	38 362
18	Grevenbroich . . . . .	36	509,37	110 498	54 615	55 883	143 641	69 010	74 631
19	Kempen-Krefeld . . . .	32	530,73	146 882	71 305	75 577	185 782	87 016	98 766
20	Kleve . . . . .	46	500,28	87 855	43 016	44 839	88 927	42 380	46 547
21	Moers . . . . .	26	563,44	191 545	95 390	96 155	235 477	115 958	119 519
22	Rees . . . . .	43	510,38	81 057	39 217	41 840	76 954	36 637	40 317
23	Rhein-Wupper-Kreis . .	13	362,82	111 957	54 141	57 816	148 952	69 445	79 507
24	Reg.-Bez. Düsseldorf	265	5 474,32	4 179 664	2 009 564	2 170 100	4 301 897	2 032 180	2 269 717
	Kreisfreie Städte:								
25	Bonn . . . . .	1	31,30	100 788	46 577	54 211	115 394	52 693	62 701
26	Köln . . . . .	1	251,14	772 221	360 595	411 626	594 941	277 380	317 561
	Landkreise:								
27	Bergheim (Erft) . . .	26	364,68	69 490	34 438	35 052	92 321	44 479	47 842
28	Bonn . . . . .	52	441,27	110 839	53 619	57 220	142 898	67 143	75 755
29	Euskirchen . . . . .	71	586,79	76 552	37 859	38 693	93 070	44 419	48 651
30	Köln . . . . .	12	292,60	115 503	57 451	58 052	147 310	70 801	76 509
31	Oberbergischer Kreis	14	565,43	84 846	41 107	43 739	121 362	55 286	66 076
32	Rhein.-Berg. Kreis . .	15	620,46	111 369	55 721	55 648	159 506	74 810	84 696
33	Siegkreis . . . . .	45	826,26	153 926	74 668	79 258	201 839	94 646	107 193
34	Reg.-Bez. Köln . . . .	237	3 979,94	1 595 534	762 035	833 499	1 668 641	781 657	886 984
	Kreisfreie Stadt:								
35	Aachen . . . . .	1	58,36	162 164	75 522	86 642	130 278	59 621	70 657
	Landkreise:								
36	Aachen . . . . .	19	336,41	198 129	99 145	98 984	221 957	107 002	114 955
37	Düren . . . . .	83	548,83	121 058	58 946	62 112	118 525	56 566	61 959
38	Erkelenz . . . . .	22	322,03	58 172	28 831	29 341	68 946	33 211	35 735
39	Jülich . . . . .	46	326,93	51 988	25 850	26 138	53 784	26 145	27 639
40	Monschau . . . . .	19	290,30	23 908	12 273	11 635	25 374	11 995	13 379
41	Schleiden . . . . .	71	841,26	58 869	32 239	26 630	59 895	29 068	30 827
42	Selfkantkreis Geilenk.-Heinsberg . .	41	357,32	89 599	45 358	44 241	96 688	46 852	49 836
43	Reg.-Bez. Aachen . . .	302	3 081,44	763 887	378 164	385 723	775 447	370 460	404 987
44	Landesteil Nordrhein	804	12 535,70	6 539 085	3 149 763	3 389 322	6 745 985	3 184 297	3 561 688
	Kreisfreie Städte:								
45	Bocholt . . . . .	1	18,94	35 099	16 540	18 559	37 674	17 475	20 199
46	Bottrop . . . . .	1	42,09	83 385	41 743	41 642	93 268	46 319	46 949
47	Gelsenkirchen . . . .	1	104,41	317 568	156 661	160 907	315 460	154 859	160 601
48	Gladbeck . . . . .	1	35,88	58 713	29 311	29 402	71 612	35 431	36 181
49	Münster (Westf.) . . .	1	73,84	141 304	69 664	71 640	118 889	55 557	63 332
50	Recklinghausen . . . .	1	66,23	86 313	42 450	43 863	104 791	50 815	53 976



6.6.1961			Bevölkerungs- entwicklung (1939 = 100)		Bevölkerungsdichte (Einwohner je qkm)			Auf 1 000 männliche Personen kamen ... weibliche Personen			Lfd. Nr.
insgesamt	männlich	weiblich	1950	1961	1939	1950	1961	1939	1950	1961	
702 596	327 208	375 388	92	130	3 420	3 162	4 439	1 108	1 158	1 147	1
502 993	241 547	261 446	95	116	3 033	2 866	3 510	1 044	1 079	1 082	2
726 550	342 706	383 844	91	109	3 539	3 214	3 857	1 062	1 089	1 120	3
213 104	98 713	114 391	101	125	1 516	1 524	1 889	1 161	1 171	1 159	4
94 641	46 450	48 191	131	189	1 086	1 420	2 050	1 033	1 088	1 037	5
152 185	71 463	80 722	97	119	1 322	1 287	1 568	1 131	1 166	1 130	6
185 708	87 779	97 929	109	135	1 559	1 696	2 106	1 070	1 101	1 116	7
92 916	44 665	48 251	106	156	1 124	1 196	1 750	1 117	1 134	1 080	8
256 773	124 180	132 593	106	134	2 491	2 633	3 334	1 040	1 055	1 068	9
126 892	60 534	66 358	99	122	1 608	1 598	1 964	1 076	1 137	1 096	10
94 004	43 435	50 569	101	122	1 715	1 737	2 085	1 163	1 190	1 164	11
169 930	79 332	90 598	105	121	1 756	1 848	2 124	1 097	1 160	1 142	12
41 890	19 121	22 769	109	124	1 075	1 174	1 330	1 193	1 190	1 191	13
420 711	193 280	227 431	90	105	2 699	2 440	2 827	1 172	1 202	1 177	14
118 554	58 342	60 212	122	182	296	362	537	990	1 013	1 032	15
317 846	152 515	165 331	132	172	426	565	733	1 048	1 113	1 084	16
80 447	38 407	42 040	119	131	120	143	158	1 029	1 108	1 095	17
177 911	87 150	90 761	130	161	217	282	349	1 023	1 081	1 041	18
206 079	97 613	108 466	126	140	277	350	388	1 060	1 135	1 111	19
99 158	47 528	51 630	101	113	176	178	198	1 042	1 098	1 086	20
313 722	153 554	160 168	123	164	340	418	557	1 008	1 031	1 043	21
97 426	46 012	51 414	95	120	159	151	191	1 067	1 100	1 117	22
183 636	87 456	96 180	133	164	309	411	506	1 068	1 145	1 100	23
5 375 672	2 548 990	2 826 682	103	129	764	786	982	1 080	1 117	1 109	24
143 850	65 134	78 716	114	143	3 220	3 687	4 596	1 164	1 190	1 209	25
809 247	379 363	429 884	77	105	3 075	2 369	3 222	1 142	1 145	1 133	26
104 669	50 684	53 985	133	151	191	253	287	1 018	1 076	1 065	27
193 741	91 886	101 855	129	175	251	324	439	1 067	1 128	1 108	28
102 553	48 924	53 629	122	134	130	159	175	1 022	1 095	1 096	29
196 655	95 466	101 189	128	170	395	503	672	1 010	1 081	1 060	30
131 918	61 038	70 880	143	155	150	215	233	1 064	1 195	1 161	31
207 604	100 445	107 159	143	186	179	257	335	999	1 132	1 067	32
236 172	113 011	123 161	131	153	186	244	286	1 061	1 133	1 090	33
2 126 409	1 005 951	1 120 458	105	133	401	419	534	1 094	1 135	1 114	34
169 769	80 460	89 309	80	105	2 779	2 232	2 909	1 147	1 185	1 110	35
258 967	125 634	133 333	112	131	589	660	770	998	1 074	1 061	36
145 234	70 187	75 047	98	120	221	216	265	1 054	1 095	1 069	37
85 884	41 391	44 493	119	148	181	214	267	1 018	1 076	1 075	38
69 339	34 224	35 115	103	133	159	165	212	1 011	1 057	1 026	39
27 493	13 100	14 393	106	115	82	87	95	948	1 115	1 099	40
61 073	29 606	31 467	102	104	70	71	73	826	1 061	1 063	41
118 543	57 392	61 151	108	132	251	271	332	975	1 064	1 065	42
936 302	451 994	484 308	102	123	248	252	304	1 020	1 093	1 071	43
8 438 383	4 006 935	4 431 448	103	129	522	538	673	1 076	1 119	1 106	44
45 675	21 510	24 165	107	130	1 853	1 989	2 412	1 122	1 156	1 123	45
111 548	54 033	57 515	112	134	1 981	2 216	2 650	998	1 014	1 064	46
382 689	182 650	200 039	99	121	3 042	3 021	3 665	1 027	1 037	1 095	47
84 196	40 894	43 302	122	143	1 636	1 996	2 347	1 003	1 021	1 059	48
182 721	84 936	97 785	84	129	1 914	1 610	2 475	1 028	1 140	1 151	49
130 581	61 991	68 590	121	151	1 303	1 582	1 972	1 033	1 062	1 106	50



Teil III

Noch: 1. Gemeinden, Fläche und Wohnbevölkerung in den

Lfd. Nr.	Verwaltungsbezirk	Gemeinden	Fläche am 6.6.1961 in qkm	Wohnbevölkerung					
				17.5.1939			13.9.1950		
				insgesamt	männlich	weiblich	insgesamt	männlich	weiblich
	Landkreise:								
51	Ahaus . . . . .	25	682,51	78 677	38 557	40 120	97 286	46 093	51 193
52	Beckum . . . . .	24	688,25	96 891	48 283	48 608	135 791	64 958	70 833
53	Borken . . . . .	39	631,25	59 096	29 366	29 730	75 374	36 294	39 080
54	Coesfeld . . . . .	23	612,00	60 278	30 004	30 274	74 948	35 567	39 381
55	Lüdinghausen . . . . .	22	697,67	87 770	44 004	43 766	118 645	56 987	61 658
56	Münster . . . . .	23	786,31	66 047	33 749	32 298	90 870	42 767	48 103
57	Recklinghausen . . . . .	24	714,64	191 555	95 987	95 568	245 743	121 288	124 455
58	Steinfurt . . . . .	21	772,05	119 468	58 168	61 300	157 337	73 787	83 550
59	Tecklenburg . . . . .	21	811,15	80 093	39 443	40 650	113 770	53 930	59 840
60	Warendorf . . . . .	20	559,10	40 087	20 134	19 953	58 339	27 538	30 801
61	Reg.-Bez. Münster .	248	7 296,31	1 602 344	794 064	808 280	1 909 797	919 665	990 132
	Kreisfreie Städte:								
62	Bielefeld . . . . .	1	46,84	129 466	61 048	68 418	153 613	70 297	83 316
63	Herford . . . . .	1	25,06	42 339	21 109	21 230	50 107	23 071	27 036
	Landkreise:								
64	Bielefeld . . . . .	28	227,04	72 216	34 422	37 794	101 284	47 123	54 161
65	Büren . . . . .	54	766,93	43 398	21 778	21 620	62 247	29 873	32 374
66	Detmold . . . . .	93	626,65	93 849	47 010	46 839	137 542	63 689	73 853
67	Halle (Westf.) . . . .	37	304,97	35 816	17 484	18 332	56 055	26 333	29 722
68	Herford . . . . .	58	413,63	120 409	58 482	61 927	161 941	75 737	86 204
69	Höxter . . . . .	76	718,09	68 138	34 047	34 091	96 326	44 974	51 352
70	Lemgo . . . . .	75	580,84	91 533	43 938	47 595	131 609	60 540	71 069
71	Lübbecke . . . . .	50	564,55	58 771	28 901	29 870	79 110	37 447	41 663
72	Minden . . . . .	75	593,31	136 143	66 839	69 304	179 618	84 817	94 801
73	Paderborn . . . . .	25	596,31	91 312	46 850	44 462	109 045	52 436	56 609
74	Warburg . . . . .	49	513,68	35 113	17 183	17 930	50 903	23 956	26 947
75	Wiedenbrück . . . . .	27	499,73	95 530	48 772	46 758	130 120	62 114	68 006
76	Reg.-Bez. Detmold .	649	6 477,62	1 114 033	547 863	566 170	1 499 520	702 407	797 113
	Kreisfreie Städte:								
77	Bochum . . . . .	1	121,35	305 485	148 848	156 637	289 804	140 808	148 996
78	Castrop-Rauxel . . . .	1	44,19	56 610	28 152	28 458	69 960	34 834	35 126
79	Dortmund . . . . .	1	271,49	542 352	265 605	276 747	507 349	244 213	263 136
80	Hagen . . . . .	1	87,42	151 760	72 944	78 816	146 401	69 003	77 398
81	Hamm (Westf.) . . . .	1	24,80	59 035	29 288	29 747	59 866	28 139	31 727
82	Herne . . . . .	1	30,04	94 649	46 594	48 055	111 591	54 025	57 566
83	Iserlohn . . . . .	1	28,33	39 528	19 977	19 551	47 319	21 457	25 862
84	Lüdenscheid . . . . .	1	12,66	41 710	20 661	21 049	51 705	23 451	28 254
85	Lünen . . . . .	1	37,30	46 219	22 982	23 237	61 305	29 884	31 421
86	Siegen . . . . .	1	21,59	40 269	20 746	19 523	38 787	18 221	20 566
87	Wanne-Eickel . . . . .	1	21,31	86 680	42 592	44 088	86 537	42 190	44 347
88	Wattenscheid . . . . .	1	23,88	61 449	30 347	31 102	67 292	32 326	34 966
89	Witten . . . . .	1	46,48	73 548	35 650	37 898	76 312	35 837	40 475
	Landkreise:								
90	Altena . . . . .	15	652,44	106 400	54 033	52 367	141 297	66 333	74 964
91	Arnsberg . . . . .	56	679,44	87 274	43 541	43 733	115 121	54 092	61 029
92	Brilon . . . . .	63	790,01	51 218	25 434	25 784	73 011	34 032	38 979
93	Ennepe-Ruhr-Kreis . .	31	413,78	172 832	84 584	88 248	216 903	102 664	114 239
94	Iserlohn . . . . .	28	351,20	121 214	62 225	58 989	156 807	74 476	82 331
95	Lippstadt . . . . .	60	508,13	65 511	33 540	31 971	90 227	42 292	47 935
96	Meschede . . . . .	29	783,23	53 815	26 928	26 887	73 919	34 622	39 297
97	Olpe . . . . .	21	617,48	66 928	32 724	34 204	85 667	40 352	45 315
98	Siegen . . . . .	113	628,24	108 750	53 282	55 468	141 306	66 115	75 191
99	Soest . . . . .	105	531,86	76 022	39 169	36 853	101 994	48 225	53 769
100	Unna . . . . .	75	453,27	142 048	71 323	70 725	189 006	91 952	97 054
101	Wittgenstein . . . . .	55	488,01	28 563	13 990	14 573	42 221	19 547	22 674
102	Reg.-Bez. Arnsberg .	664	7 667,91	2 679 869	1 325 159	1 354 710	3 041 707	1 449 090	1 592 617
103	Landesteil Westfalen	1 561	21 441,84	5 396 246	2 667 086	2 729 160	6 451 024	3 071 162	3 379 862
104	Nordrhein-Westfalen	2 365	33 977,54	11 935 331	5 816 849	6 118 482	13 197 009	6 255 459	6 941 550



Verwaltungsbezirken Nordrhein-Westfalens 1939, 1950 und 1961

Teil III

6.6.1961			Bevölkerungs- entwicklung (1939 = 100)		Bevölkerungsdichte (Einwohner je qkm)			Auf 1 000 männliche Personen kamen ... weibliche Personen			Lfd. Nr.
insgesamt	männlich	weiblich	1950	1961	1939	1950	1961	1939	1950	1961	
104 494	49 722	54 772	124	133	115	143	153	1 041	1 111	1 102	51
154 240	74 759	79 481	140	159	141	197	224	1 007	1 090	1 063	52
83 097	40 605	42 492	128	141	94	119	132	1 012	1 077	1 046	53
84 063	39 952	44 111	124	139	98	122	137	1 009	1 107	1 104	54
129 818	63 307	66 511	135	148	126	170	186	995	1 082	1 051	55
98 772	47 325	51 447	138	150	84	116	126	957	1 125	1 087	56
316 541	153 176	163 365	128	165	268	344	443	996	1 026	1 067	57
166 201	78 758	87 443	132	139	155	204	215	1 054	1 132	1 110	58
124 612	59 390	65 222	142	156	99	140	154	1 031	1 110	1 098	59
60 096	28 968	31 128	146	150	72	104	107	991	1 118	1 075	60
2 259 344	1 081 976	1 177 368	119	141	220	262	310	1 018	1 077	1 088	61
174 642	78 481	96 161	119	135	2 764	3 280	3 728	1 121	1 185	1 225	62
55 663	25 333	30 330	118	131	1 690	1 999	2 221	1 006	1 172	1 197	63
129 464	60 762	68 702	140	179	318	446	570	1 098	1 149	1 131	64
57 677	27 719	29 958	143	133	57	81	75	993	1 084	1 081	65
137 916	64 136	73 780	147	147	150	219	220	996	1 160	1 150	66
59 666	28 225	31 441	157	167	117	184	196	1 049	1 129	1 114	67
164 501	77 015	87 486	134	137	291	392	398	1 059	1 138	1 136	68
92 805	43 370	49 435	141	136	95	134	129	1 001	1 142	1 140	69
136 021	63 013	73 008	144	149	158	227	234	1 083	1 174	1 159	70
84 620	39 943	44 677	135	144	104	140	150	1 034	1 113	1 119	71
189 149	87 690	101 459	132	139	229	303	319	1 037	1 118	1 157	72
126 449	59 682	66 767	119	138	153	183	212	949	1 080	1 119	73
43 298	20 597	22 701	145	123	68	99	84	1 043	1 125	1 102	74
154 160	74 041	80 119	136	161	191	260	308	959	1 095	1 082	75
1 606 031	750 007	856 024	135	144	172	231	248	1 033	1 135	1 141	76
361 382	172 437	188 945	95	118	2 517	2 388	2 978	1 052	1 058	1 096	77
87 910	42 482	45 428	124	155	1 281	1 583	1 989	1 011	1 008	1 069	78
641 480	305 198	336 282	94	118	1 998	1 869	2 363	1 042	1 077	1 102	79
195 524	93 140	102 387	96	129	1 736	1 675	2 237	1 081	1 122	1 099	80
70 641	32 649	37 992	101	120	2 380	2 414	2 848	1 016	1 128	1 164	81
113 207	53 350	59 857	118	120	3 151	3 715	3 769	1 031	1 066	1 122	82
55 257	25 337	29 920	120	140	1 395	1 670	1 950	979	1 205	1 181	83
58 239	27 019	31 220	124	140	3 295	4 084	4 600	1 019	1 205	1 155	84
72 171	34 700	37 471	133	156	1 239	1 644	1 935	1 011	1 051	1 080	85
49 404	22 796	26 608	96	123	1 865	1 797	2 288	941	1 129	1 167	86
107 197	51 410	55 787	100	124	4 068	4 061	5 030	1 035	1 051	1 085	87
79 202	37 557	41 645	110	129	2 573	2 818	3 317	1 025	1 082	1 109	88
96 462	45 490	50 972	104	131	1 582	1 642	2 075	1 063	1 129	1 121	89
164 291	79 177	85 114	133	154	163	217	252	969	1 130	1 075	90
129 090	61 285	67 805	132	148	128	169	190	1 004	1 128	1 106	91
72 223	34 383	37 840	143	141	65	92	91	1 014	1 145	1 101	92
256 076	122 508	133 568	125	148	418	524	619	1 043	1 113	1 090	93
183 135	88 393	94 742	129	151	345	446	521	948	1 105	1 072	94
95 080	45 379	49 701	138	145	129	178	187	953	1 133	1 095	95
75 835	36 116	39 719	137	141	69	94	97	998	1 135	1 100	96
95 314	46 341	48 973	128	142	108	139	154	1 045	1 123	1 057	97
166 134	79 473	86 661	130	153	173	225	264	1 041	1 137	1 090	98
104 446	49 845	54 601	134	137	143	192	196	941	1 115	1 095	99
225 724	109 277	116 447	133	159	313	417	498	992	1 055	1 066	100
42 493	20 245	22 248	148	149	59	87	87	1 042	1 160	1 099	101
3 597 920	1 715 987	1 881 933	114	134	349	397	469	1 022	1 099	1 097	102
7 463 295	3 547 970	3 915 325	120	138	252	301	348	1 023	1 101	1 104	103
15 901 678	7 554 905	8 346 773	111	133	351	388	468	1 052	1 110	1 105	104



Teil III

2. Die Gemeinden mit 10 000 und mehr Einwohnern

a) nach ihrer Größe geordnet

Lfd. Nr.	Gemeinde	Wohnbevölkerung am 6.6.1961	Lfd. Nr.	Gemeinde	Wohnbevölkerung am 6.6.1961
1	Stadt Köln . . . . .	809 247	55	Stadt Ahlen . . . . .	40 485
2	" Essen . . . . .	726 550	56	" Eschweiler . . . . .	39 590
3	" Düsseldorf . . . . .	702 596	57	" Hilden . . . . .	37 595
4	" Dortmund . . . . .	641 480	58	" Lippstadt . . . . .	37 502
5	" Duisburg . . . . .	502 993	59	" Stolberg (Rhld.) . . . . .	37 462
6	" Wuppertal . . . . .	420 711	60	" Dorsten . . . . .	36 323
7	" Gelsenkirchen . . . . .	382 689	61	" Ratingen . . . . .	36 020
8	" Bochum . . . . .	361 382	62	Gem. Rheinkamp . . . . .	35 329
9	" Oberhausen . . . . .	256 773	63	Stadt Brühl . . . . .	35 302
10	" Krefeld . . . . .	213 104	64	" Homberg (Ndrh.) . . . . .	35 081
11	" Hagen . . . . .	195 527	65	" Kamp-Lintfort . . . . .	34 768
12	" Mülheim a.d.Ruhr . . . . .	185 708	66	" Opladen . . . . .	34 204
13	" Münster (Westf.) . . . . .	182 721	67	" Schwelm . . . . .	33 986
14	" Bielefeld . . . . .	174 642	68	" Siegburg . . . . .	33 974
15	" Solingen . . . . .	169 930	69	" Neheim-Hüsten . . . . .	33 913
16	" Aachen . . . . .	169 769	70	" Soest . . . . .	33 304
17	" Mönchengladbach . . . . .	152 185	71	" Langenfeld (Rhld.) . . . . .	33 290
18	" Bonn . . . . .	143 850	72	" Gummersbach . . . . .	32 009
19	" Recklinghausen . . . . .	130 581	73	" Wesel . . . . .	32 002
20	" Remscheid . . . . .	126 892	74	" Beuel . . . . .	31 836
21	" Herne . . . . .	113 207	75	" Gevelsberg . . . . .	31 748
22	" Bottrop . . . . .	111 548	76	" Unna . . . . .	31 465
23	" Wanne-Eickel . . . . .	107 197	77	" Detmold . . . . .	31 236
24	" Witten . . . . .	96 462	78	" Alsdorf . . . . .	30 957
25	" Leverkusen . . . . .	94 641	79	" Ennepetal . . . . .	30 565
26	" Rheydt . . . . .	94 004	80	" Datteln . . . . .	30 151
27	" Neuß . . . . .	92 916	81	" Bensberg . . . . .	29 989
28	" Castrop-Rauxel . . . . .	87 910	82	Gem. Rondorf . . . . .	29 141
29	" Gladbeck . . . . .	84 196	83	Stadt Hattingen . . . . .	29 096
30	" Wattenscheid . . . . .	79 202	84	" Plettenberg . . . . .	28 380
31	" Lünen . . . . .	72 171	85	" Menden . . . . .	27 526
32	" Marl . . . . .	71 508	86	" Frechen . . . . .	26 613
33	" Hamm (Westf.) . . . . .	70 641	87	" Hohenlimburg . . . . .	26 504
34	" Rheinhausen . . . . .	68 126	88	" Brackwede . . . . .	25 999
35	" Godesberg, Bad . . . . .	65 119	89	" Gronau i.W. . . . .	25 560
36	" Lüdenscheid . . . . .	58 239	90	" Emsdetten . . . . .	24 974
37	" Herford . . . . .	55 663	91	" Letmathe . . . . .	24 918
38	" Iserlohn . . . . .	55 257	92	" Mettmann . . . . .	24 601
39	" Paderborn . . . . .	53 984	93	" Schwerte . . . . .	24 516
40	" Gütersloh . . . . .	52 346	94	" Wermelskirchen . . . . .	24 388
41	" Herten . . . . .	51 847	95	" Bockum-Hövel . . . . .	24 346
42	" Velbert . . . . .	51 512	96	" Altena . . . . .	24 007
43	" Porz am Rhein . . . . .	50 906	97	" Oer-Erkenschwick . . . . .	23 365
44	" Siegen . . . . .	49 404	98	" Greven . . . . .	22 976
45	" Düren . . . . .	49 138	99	" Hemer . . . . .	22 866
46	" Minden . . . . .	48 705	100	Gem. Übach-Palenberg . . . . .	22 846
47	" Moers . . . . .	46 680	101	" Voerde (Niederrhein) . . . . .	22 473
48	Gem. Hürth . . . . .	45 695	102	Stadt Heiligenhaus . . . . .	22 179
49	Stadt Bocholt . . . . .	45 675	103	Gem. Hückelhoven-Ratheim . . . . .	22 167
50	" Walsum . . . . .	44 686	104	Stadt Werdohl . . . . .	22 130
51	" Rheine . . . . .	44 322	105	" Grevenbroich . . . . .	21 955
52	" Dinslaken . . . . .	43 776	106	" Waltrop . . . . .	21 900
53	" Bergisch Gladbach . . . . .	41 902	107	" Kleve . . . . .	21 483
54	" Viersen . . . . .	41 890	108	" Wülfrath . . . . .	21 436
			109	" Lemgo . . . . .	21 365
			110	" Arnsberg . . . . .	21 305
			111	Gem. Lüdenscheid-Land . . . . .	21 090
			112	Stadt Lengerich . . . . .	21 020



Noch: 2. Die Gemeinden mit 10 000 und mehr Einwohnern  
noch: a) nach ihrer Größe geordnet

Teil III

Lfd. Nr.	Gemeinde	Wohnbevölkerung am 6.6.1961	Lfd. Nr.	Gemeinde	Wohnbevölkerung am 6.6.1961
113	Stadt Dülken . . . . .	20 922	168	Stadt Oelde . . . . .	13 419
114	Gem. Neukirchen-Vluyn . . . . .	20 797	169	Gem. Hennef (Sieg) . . . . .	13 238
115	Stadt Radevormwald . . . . .	20 635	170	Stadt Burscheid . . . . .	13 220
116	" Beckum . . . . .	20 568	171	" Ochtrup . . . . .	13 207
117	" Coesfeld . . . . .	20 348	172	Gem. Bergkamen . . . . .	13 149
118	" Euskirchen . . . . .	20 287	173	Stadt Wetter (Ruhr) . . . . .	13 062
119	Gem. Ibbenbüren, Land . . . . .	20 098	174	Gem. Senne II . . . . .	13 005
120	Stadt Würselen . . . . .	19 989	175	Stadt Waldbröl . . . . .	12 981
121	Gem. Werne a.d.Lippe . . . . .	19 945	176	" Wipperfurth . . . . .	12 942
122	Stadt Kamen . . . . .	19 806	177	" Kempen-Niederrhein . . . . .	12 937
123	Gem. Sieglar . . . . .	19 533	178	Gem. Hamm, Ldkr. Recklinghausen .	12 935
124	Stadt Neviges . . . . .	19 509	179	Stadt Lage . . . . .	12 869
125	Gem. Lövenich, Ldkr. Köln . . . . .	18 754	180	Gem. Tünnich . . . . .	12 754
126	Stadt Haan . . . . .	17 969	181	" Eitorf . . . . .	12 732
127	" Werl . . . . .	17 524	182	Stadt Olpe . . . . .	12 694
128	" Herdecke . . . . .	17 287	183	" Meschede . . . . .	12 625
129	" Weidenau (Sieg) . . . . .	17 231	184	Gem. Wegberg . . . . .	12 540
130	" Kettwig . . . . .	17 064	185	" Sankt Tönis . . . . .	12 407
131	Gem. Heessen . . . . .	17 059	186	" Bornheim . . . . .	12 377
132	" Wesseling . . . . .	16 875	187	" Hülse . . . . .	12 318
133	Stadt Emmerich . . . . .	16 822	188	Stadt Borken . . . . .	12 254
134	" Dülmen . . . . .	16 740	189	" Burgsteinfurt . . . . .	12 241
135	" Troisdorf . . . . .	16 664	190	Gem. Wickrath . . . . .	12 051
136	" Salzuflen, Bad . . . . .	16 575	191	" Oberaden . . . . .	11 948
137	" Warendorf . . . . .	15 833	192	Stadt Brilon . . . . .	11 887
138	" Ibbenbüren . . . . .	15 676	193	" Kvelaer . . . . .	11 878
139	" Langenberg . . . . .	15 549	194	Gem. Eilendorf . . . . .	11 784
140	" Borghorst . . . . .	15 527	195	" Altlünen . . . . .	11 778
141	" Honnef am Rhein, Bad . . . . .	15 500	196	" Willich . . . . .	11 776
142	Gem. Altenbögge-Bönen . . . . .	15 237	197	Stadt Erkelenz . . . . .	11 729
143	Stadt Goch . . . . .	15 195	198	" Herbede . . . . .	11 566
144	" Hörter . . . . .	15 156	199	Gem. Overath . . . . .	11 544
145	" Süchteln . . . . .	15 126	200	Stadt Westerholt . . . . .	11 398
146	Gem. Klafeld . . . . .	15 026	201	" Geseke . . . . .	11 358
147	" Merksteine . . . . .	14 934	202	Gem. Lindlar . . . . .	11 321
148	" Hoengen . . . . .	14 932	203	" Schönholthausen . . . . .	11 248
149	" Rösrath . . . . .	14 801	204	Stadt Attendorn . . . . .	11 002
150	" Herringen . . . . .	14 769	205	Gem. Lendringsen, Ldkr. Iserlohn .	10 754
151	Stadt Haltern . . . . .	14 712	206	" Massen . . . . .	10 731
152	" Jülich . . . . .	14 687	207	Stadt Bünde . . . . .	10 695
153	Gem. Kohlscheid . . . . .	14 491	208	Gem. Meinerzhagen . . . . .	10 634
154	Stadt Wiedenbrück . . . . .	14 465	209	" Schloß Neuhaus . . . . .	10 538
155	Gem. Büderich, Ldkr. Grevenbroich	14 450	210	" Kirchhundem . . . . .	10 531
156	" Gohfeld . . . . .	14 390	211	" Kierspe . . . . .	10 530
157	Stadt Leichlingen (Rhld.) . . . . .	14 340	212	" Welper . . . . .	10 530
158	Gem. Selm . . . . .	14 245	213	Stadt Lübbecke . . . . .	10 498
159	" Dormagen . . . . .	14 217	214	" Espelkamp . . . . .	10 454
160	Stadt Oeynhausen, Bad . . . . .	14 121	215	Gem. Volmarstein . . . . .	10 259
161	" Hückeswagen . . . . .	13 970	216	" Epe . . . . .	10 258
162	Gem. Baesweiler . . . . .	13 962	217	" Duisdorf . . . . .	10 215
163	" Erkrath . . . . .	13 866	218	Stadt Geldern . . . . .	10 209
164	Stadt Monheim . . . . .	13 752	219	Gem. Wiehl . . . . .	10 148
165	Gem. Senne I . . . . .	13 707	220	" Hilstrup . . . . .	10 137
166	" Halver . . . . .	13 684	221	" Lobberich . . . . .	10 112
167	Stadt Rheda . . . . .	13 468	222	" Wenden . . . . .	10 085



Teil III

Noch: 2. Die Gemeinden mit 10 000 und mehr Einwohnern  
b) alphabetisch geordnet

Lfd. Nr.	Gemeinde	Wohnbevölkerung am 6.6.1961	Lfd. Nr.	Gemeinde	Wohnbevölkerung am 6.6.1961
A			G		
1	Stadt Aachen . . . . .	169 769	58	Stadt Geldern . . . . .	10 209
2	" Ahlen . . . . .	40 485	59	" Gelsenkirchen . . . . .	382 689
3	" Alsdorf . . . . .	30 957	60	" Geseke . . . . .	11 358
4	" Altena . . . . .	24 007	61	" Gevelsberg . . . . .	31 748
5	Gem. Altenböge-Bönen . . . . .	15 237	62	" Gladbeck . . . . .	84 196
6	" Altlinen . . . . .	11 778	63	" Goch . . . . .	15 195
7	Stadt Arnberg . . . . .	21 305	64	" Godesberg, Bad . . . . .	65 119
8	" Attendorf . . . . .	11 002	65	Gem. Gohfeld . . . . .	14 390
B			66	Stadt Greven . . . . .	22 976
9	Gem. Baesweiler . . . . .	13 962	67	" Grevenbroich . . . . .	21 955
10	Stadt Beckum . . . . .	20 568	68	" Gronau i.W. . . . .	25 560
11	" Bensberg . . . . .	29 989	69	" Gütersloh . . . . .	52 346
12	" Bergisch Gladbach . . . . .	41 902	70	" Gummersbach . . . . .	32 009
13	Gem. Bergkamen . . . . .	13 149	H		
14	Stadt Beuel . . . . .	31 836	71	Stadt Haan . . . . .	17 969
15	" Bielefeld . . . . .	174 642	72	" Hagen . . . . .	195 527
16	" Bocholt . . . . .	45 675	73	" Hamm (Westf.) . . . . .	70 641
17	" Bochum . . . . .	361 382	74	Gem. Hamm . . . . .	12 935
18	" Bockum-Hövel . . . . .	24 346	75	Stadt Haltern . . . . .	14 712
19	" Bonn . . . . .	143 850	76	Gem. Halver . . . . .	13 684
20	" Borghorst . . . . .	15 527	77	Stadt Hattingen . . . . .	29 096
21	" Borken . . . . .	12 254	78	Gem. Heessen . . . . .	17 059
22	Gem. Bornheim . . . . .	12 377	79	Stadt Heiligenhaus . . . . .	22 179
23	Stadt Bottrop . . . . .	111 548	80	" Hemer . . . . .	22 866
24	" Brackwede . . . . .	25 999	81	Gem. Hennef (Sieg) . . . . .	13 238
25	" Brilon . . . . .	11 887	82	Stadt Herbede . . . . .	11 566
26	" Brühl . . . . .	35 302	83	" Herdecke . . . . .	17 287
27	Gem. Büderich, Ldkr. Grevenbroich . . . . .	14 450	84	" Herford . . . . .	55 663
28	Stadt Bünde . . . . .	10 695	85	" Herne . . . . .	113 207
29	" Burgsteinfurt . . . . .	12 241	86	Gem. Herringen . . . . .	14 769
30	" Burscheid . . . . .	13 220	87	Stadt Herten . . . . .	51 847
C			88	" Hilden . . . . .	37 595
31	Stadt Castrop-Rauxel . . . . .	87 910	89	Gem. Hilstrup . . . . .	10 137
32	" Coesfeld . . . . .	20 348	90	" Hoengen, Ldkr. Aachen . . . . .	14 932
D			91	Stadt Hörter . . . . .	15 156
33	Stadt Datteln . . . . .	30 151	92	" Hohenlimburg . . . . .	26 504
34	" Detmold . . . . .	31 236	93	" Homberg (Niederrhein) . . . . .	35 081
35	" Dinslaken . . . . .	43 776	94	" Honnef am Rhein, Bad . . . . .	15 500
36	Gem. Dormagen . . . . .	14 217	95	Gem. Hückelhoven-Ratheim . . . . .	22 167
37	Stadt Dorsten . . . . .	36 323	96	Stadt Hückeswagen . . . . .	13 970
38	" Dortmund . . . . .	641 480	97	Gem. Hüls . . . . .	12 318
39	" Dülken . . . . .	20 922	98	" Hürth . . . . .	45 695
40	" Dülmen . . . . .	16 740	I		
41	" Düren . . . . .	49 138	99	Gem. Ibbenbüren, Land . . . . .	20 098
42	" Düsseldorf . . . . .	702 596	100	Stadt Ibbenbüren . . . . .	15 676
43	" Duisburg . . . . .	502 993	101	" Iserlohn . . . . .	55 257
44	Gem. Duisdorf . . . . .	10 215	J		
E			102	Stadt Jülich . . . . .	14 687
45	Gem. Eilendorf . . . . .	11 784	K		
46	" Eitorf . . . . .	12 732	103	Stadt Kamen . . . . .	19 806
47	Stadt Emsdetten . . . . .	24 974	104	" Kamp-Lintfort . . . . .	34 768
48	" Emmerich . . . . .	16 822	105	" Kempen (Niederrhein) . . . . .	12 937
49	" Ennepetal . . . . .	30 565	106	" Kettwig . . . . .	17 064
50	Gem. Epe . . . . .	10 258	107	" Kevelaer . . . . .	11 878
51	Stadt Erkelenz . . . . .	11 729	108	Gem. Kierspe . . . . .	10 530
52	Gem. Erkrath . . . . .	13 866	109	" Kirchhundem . . . . .	10 531
53	Stadt Eschweiler . . . . .	39 590	110	" Klafeld . . . . .	15 026
54	" Espelkamp . . . . .	10 454	111	Stadt Kleve . . . . .	21 483
55	" Essen . . . . .	726 550	112	" Köln . . . . .	809 247
56	" Euskirchen . . . . .	20 287	113	Gem. Kohlscheid . . . . .	14 491
F			114	Stadt Krefeld . . . . .	213 104
57	Stadt Frechen . . . . .	26 613			



Noch: 2. Die Gemeinden mit 10 000 und mehr Einwohnern  
noch: b) alphabetisch geordnet

Teil III

Lfd. Nr.	Gemeinde	Wohnbevölkerung am 6.6.1961	Lfd. Nr.	Gemeinde	Wohnbevölkerung am 6.6.1961
<b>L</b>					
115	Stadt Lage . . . . .	12 869	167	Stadt Rheinhausen . . . . .	68 126
116	" Langenberg . . . . .	15 549	168	Gem. Rheinkamp . . . . .	35 329
117	" Langenfeld (Rhld.) . . . . .	33 290	169	Stadt Rheydt . . . . .	94 004
118	" Leichlingen (Rhld.) . . . . .	14 340	170	Gem. Rösraht . . . . .	14 801
119	" Lemgo . . . . .	21 365	171	" Rondorf . . . . .	29 141
120	Gem. Lendringsen, Ldkr. Iserlohn . . . . .	10 754	<b>S</b>		
121	Stadt Lengerich . . . . .	21 020	172	Stadt Salzuflen, Bad . . . . .	16 575
122	" Letmathe . . . . .	24 918	173	Gem. Sankt Tönis . . . . .	12 407
123	" Leverkusen . . . . .	94 641	174	" Schloß Neuhaus . . . . .	10 538
124	Gem. Lindlar . . . . .	11 321	175	" Schönholthausen . . . . .	11 248
125	Stadt Lippstadt . . . . .	37 502	176	Stadt Schwelm . . . . .	33 986
126	Gem. Lobberich . . . . .	10 112	177	" Schwerte . . . . .	24 516
127	" Lövenich, Ldkr. Köln . . . . .	18 754	178	Gem. Selm . . . . .	14 245
128	Stadt Lübbecke . . . . .	10 498	179	" Senne I . . . . .	13 707
129	Gem. Lüdenscheid, Land . . . . .	21 090	180	" Senne II . . . . .	13 005
130	Stadt Lüdenscheid . . . . .	58 239	181	Stadt Siegburg . . . . .	33 974
131	" Lünen . . . . .	72 171	182	" Siegen . . . . .	49 404
<b>M</b>			183	Gem. Sieglar . . . . .	19 533
132	Stadt Marl . . . . .	71 508	184	Stadt Soest . . . . .	33 304
133	Gem. Massen . . . . .	10 731	185	" Solingen . . . . .	169 930
134	" Meinerzhagen . . . . .	10 634	186	" Stolberg (Rhld.) . . . . .	37 462
135	Stadt Menden . . . . .	27 526	187	" Süchteln . . . . .	15 126
136	Gem. Merksteiu . . . . .	14 934	<b>T</b>		
137	Stadt Meschede . . . . .	12 625	188	Stadt Troisdorf . . . . .	16 664
138	" Mettmann . . . . .	24 601	189	Gem. Tünnich . . . . .	12 754
139	" Minden . . . . .	48 705	<b>U</b>		
140	" Mönchengladbach . . . . .	152 185	190	Gem. Übach-Palenberg . . . . .	22 846
141	" Moers . . . . .	46 680	191	Stadt Unna . . . . .	31 465
142	" Monheim . . . . .	13 752	<b>V</b>		
143	" Mülheim a.d.Ruhr . . . . .	185 708	192	Stadt Velbert . . . . .	51 512
144	" Münster (Westf.) . . . . .	182 721	193	" Viersen . . . . .	41 890
<b>N</b>			194	Gem. Voerde (Niederrhein) . . . . .	22 473
145	Stadt Neheim-Hüsten . . . . .	33 913	195	" Volmarstein . . . . .	10 259
146	Gem. Neukirchen-Vluyn . . . . .	20 797	<b>W</b>		
147	Stadt Neuß . . . . .	92 916	196	Stadt Waldbröl . . . . .	12 981
148	" Neviges . . . . .	19 509	197	" Walsum . . . . .	44 686
<b>O</b>			198	" Waltrop . . . . .	21 900
149	Gem. Oberaden . . . . .	11 948	199	" Wanne-Eickel . . . . .	107 197
150	Stadt Oberhausen . . . . .	256 773	200	" Warendorf . . . . .	15 833
151	" Ochtrup . . . . .	13 207	201	" Wattenscheid . . . . .	79 202
152	" Oelde . . . . .	13 419	202	Gem. Wegberg . . . . .	12 540
153	" Oeynhausen, Bad . . . . .	14 121	203	Stadt Weidenau (Sieg) . . . . .	17 231
154	" Oer-Erkenschwick . . . . .	23 365	204	Gem. Welper . . . . .	10 530
155	" Olpe . . . . .	12 694	205	" Wenden . . . . .	10 085
156	" Opladen . . . . .	34 204	206	Stadt Werdohl . . . . .	22 130
157	Gem. Overath . . . . .	11 544	207	" Werl . . . . .	17 524
<b>P</b>			208	" Wermelskirchen . . . . .	24 388
158	Stadt Paderborn . . . . .	53 984	209	Gem. Werne a.d.Lippe . . . . .	19 945
159	" Plettenberg . . . . .	28 380	210	Stadt Wesel . . . . .	32 002
160	" Porz am Rhein . . . . .	50 906	211	Gem. Wesseling . . . . .	16 875
<b>R</b>			212	Stadt Westerholt . . . . .	11 398
161	Stadt Radevormwald . . . . .	20 635	213	" Wetter (Ruhr) . . . . .	13 062
162	" Ratingen . . . . .	36 020	214	Gem. Wickrath . . . . .	12 051
163	" Recklinghausen . . . . .	130 581	215	" Wiedenbrück, Stadt . . . . .	14 465
164	" Remscheid . . . . .	126 892	216	" Wiehl . . . . .	10 148
165	" Rheda . . . . .	13 468	217	" Willich . . . . .	11 776
166	" Rheine . . . . .	44 322	218	Stadt Wipperfürth . . . . .	12 942
			219	" Witten . . . . .	96 462
			220	" Wülfrath . . . . .	21 436
			221	" Würselen . . . . .	19 989
			222	" Wuppertal . . . . .	420 711







#### IV. Gemeindeverzeichnis - Systematischer Teil



1 11 000 - 1 34 952

IV. Gemeindeverzeichnis - Systematischer Teil

Schlüsselnummer	Amt Gemeinde	Wohnbevölkerung am 6.6.1961		Schlüsselnummer	Amt Gemeinde	Wohnbevölkerung am 6.6.1961	
		insgesamt	männlich			insgesamt	männlich
1/2 00 000	<u>Reg.-Bez. Düsseldorf</u>				noch: Ldkr. D'dorf-Mettmann		
1 11 000	Krfr.St. Düsseldorf . . . .	702 596	327 208	2 33 300	Amt Kervenheim . . . . .	3 910	1 875
2 12 000	" Duisburg . . . . .	502 993	241 547		Sitz: Winnekendonk		
2 13 000	" Essen . . . . .	726 550	342 706	2 33 311	Kervendonk . . . . .	714	357
1 14 000	" Krefeld . . . . .	213 104	98 713	2 33 312	Kervenheim . . . . .	781	373
1 15 000	" Leverkusen . . . . .	94 641	46 450	2 33 313	Winnekendonk . . . . .	2 415	1 145
1 16 000	" Mönchengladbach . . . .	152 185	71 463	2 33 400	Amt Kevelaer . . . . .	15 002	6 963
2 17 000	" Mülheim a.d.Ruhr. . . .	185 708	87 779	2 33 411	Kevelaer, Stadt . . . .	11 878	5 435
1 18 000	" Neuß . . . . .	92 916	44 665	2 33 412	Kleinkevelaer . . . . .	112	58
2 19 000	" Oberhausen . . . . .	256 773	124 180	2 33 413	Twisteden . . . . .	1 010	502
1 20 000	" Remscheid . . . . .	126 892	60 534	2 33 414	Wetten . . . . .	2 002	988
1 21 000	" Rheydt . . . . .	94 004	43 435	2 33 500	Amt Nieukerk . . . . .	5 163	2 485
1 22 000	" Solingen . . . . .	169 930	79 332	2 33 511	Eyll . . . . .	907	446
1 23 000	" Viersen . . . . .	41 890	19 121	2 33 512	Nieukerk . . . . .	4 256	2 039
1 24 000	" Wuppertal . . . . .	420 711	193 280	2 33 600	Amt Walbeck . . . . .	6 377	3 136
2 31 000	<u>Ldkr. Dinslaken</u> . . . . .	118 554	58 342	2 33 611	Pont . . . . .	1 216	614
2 31 111	Dinslaken, Stadt . . . . .	43 776	21 280	2 33 612	Veert . . . . .	2 166	1 073
2 31 112	Walsum, Stadt . . . . .	44 686	22 221	2 33 613	Walbeck . . . . .	2 995	1 449
2 31 113	Voerde/Niederrhein . . . .	22 473	11 046				
2 31 200	Amt Gahlen . . . . .	7 619	3 795	1 34 000	<u>Ldkr. Grevenbroich</u> . . . .	177 911	87 150
	Sitz: Hünxe			1 34 111	Grevenbroich, Stadt . .	21 955	10 604
2 31 211	Gahlen . . . . .	2 093	1 013	1 34 112	Wevelinghoven, Stadt . .	5 501	2 647
2 31 212	Gartrop-Bühl . . . . .	582	310	1 34 113	Zons, Stadt . . . . .	5 561	2 784
2 31 213	Hünxe . . . . .	4 944	2 472	1 34 114	Bedburdyck . . . . .	4 701	2 286
1/2 32 000	<u>Ldkr. Düsseldorf-Mettmann.</u>	317 846	152 515	1 34 115	Büderich . . . . .	14 450	6 767
	Sitz: Mettmann, Stadt			1 34 116	Büttgen . . . . .	7 548	3 656
1 32 111	Haan, Stadt . . . . .	17 969	8 396	1 34 117	Garzweiler . . . . .	2 646	1 286
1 32 112	Heiligenhaus, Stadt . . . .	22 179	10 866	1 34 118	Gustorf . . . . .	5 383	2 661
1 32 113	Hilden, Stadt . . . . .	37 595	17 843	1 34 119	Hochneukirch . . . . .	6 370	3 058
2 32 114	Kettwig, Stadt . . . . .	17 064	7 835	1 34 121	Holzheim . . . . .	6 054	2 883
1 32 115	Langenberg, Stadt . . . . .	15 549	7 282	1 34 122	Kaarst . . . . .	6 264	2 998
1 32 116	Mettmann, Stadt . . . . .	24 601	12 073	1 34 123	Kleinenbroich . . . . .	3 821	1 865
1 32 117	Naviges, Stadt . . . . .	19 509	9 351	1 34 124	Neukirchen . . . . .	3 791	1 871
1 32 118	Ratingen, Stadt . . . . .	36 020	17 078	1 34 125	Rommerskirchen . . . . .	4 321	2 163
1 32 119	Velbert, Stadt . . . . .	51 512	24 825	1 34 126	Wickrath . . . . .	12 051	5 723
1 32 121	Wülfrath, Stadt . . . . .	21 436	10 275	1 34 200	Amt Dormagen . . . . .	17 311	8 962
1 32 122	Erkrath . . . . .	13 866	6 890	1 34 211	Dormagen . . . . .	14 217	7 408
1 32 200	Amt Angerland . . . . .	22 410	10 957	1 34 212	Hackenbroich . . . . .	3 094	1 554
	Sitz: Lintorf			1 34 300	Amt Evinghoven . . . . .	2 832	1 404
1 32 211	Angermund, Stadt . . . . .	3 055	1 408		Sitz: Hoeningen		
1 32 212	Breitscheid . . . . .	2 834	1 415	1 34 311	Hoeningen . . . . .	1 430	720
1 32 213	Eggerscheidt . . . . .	561	263	1 34 312	Oekoven . . . . .	1 402	684
1 32 214	Hösel . . . . .	3 780	1 742	1 34 400	Amt Frimmersdorf . . . . .	5 042	2 930
1 32 215	Lintorf . . . . .	7 722	3 901	1 34 411	Frimmersdorf . . . . .	2 999	1 903
1 32 216	Wittlaer . . . . .	4 458	2 228	1 34 412	Neurath . . . . .	2 043	1 027
1 32 300	Amt Gruiten . . . . .	11 834	5 760	1 34 500	Amt Glehn . . . . .	5 355	2 542
1 32 311	Gruiten . . . . .	4 398	2 096	1 34 511	Glehn . . . . .	3 562	1 682
1 32 312	Hochdahl . . . . .	6 469	3 168	1 34 512	Liedberg . . . . .	1 793	860
1 32 313	Scholler . . . . .	967	496	1 34 600	Amt Hemmerden . . . . .	4 889	2 353
1 32 400	Amt Hubbelrath . . . . .	6 302	3 084		Sitz: Kapellen (Erft)		
	Sitz: Metzkausen			1 34 611	Hemmerden . . . . .	1 718	828
1 32 411	Hasselbeck-Schwarzbach . . .	923	451	1 34 612	Kapellen (Erft) . . . .	3 171	1 525
1 32 412	Homburg-Bracht-Bellscheidt . . . . .	1 880	914	1 34 700	Amt Jüchen . . . . .	6 429	3 086
1 32 413	Hubbelrath . . . . .	783	392	1 34 711	Elfigen . . . . .	742	374
1 32 414	Meiersberg . . . . .	728	343	1 34 712	Jüchen . . . . .	5 687	2 712
1 32 415	Metzkausen . . . . .	1 988	984	1 34 800	Amt Korschenbroich . . . .	8 692	4 098
2 33 000	<u>Ldkr. Geldern</u> . . . . .	80 447	38 407	1 34 811	Korschenbroich . . . . .	7 376	3 477
2 33 111	Geldern, Stadt . . . . .	10 209	4 720	1 34 812	Pesch . . . . .	1 316	621
2 33 112	Straelen, Stadt . . . . .	8 632	4 172	1 34 850	Amt Nettesheim . . . . .	2 456	1 202
2 33 113	Herongen . . . . .	1 426	675		Sitz: Rommerskirchen		
2 33 114	Issum . . . . .	4 594	2 180	1 34 851	Frixheim-Anstel . . . .	1 253	620
2 33 115	Kapellen . . . . .	2 157	1 048	1 34 852	Nettesheim-Butzheim . .	1 203	582
2 33 116	Sevelen . . . . .	3 427	1 682	1 34 900	Amt Nievenheim . . . . .	8 508	4 298
2 33 117	Vernum . . . . .	1 911	919	1 34 911	Gohr . . . . .	1 258	616
2 33 118	Wachtendonk . . . . .	3 597	1 681	1 34 912	Nievenheim . . . . .	5 741	2 830
2 33 119	Wankum . . . . .	2 096	1 032	1 34 913	Straberg . . . . .	1 509	852
2 33 121	Weeze . . . . .	8 080	4 056	1 34 950	Amt Norf . . . . .	5 980	3 023
2 33 200	Amt Aldekerk . . . . .	3 866	1 783	1 34 951	Norf . . . . .	3 431	1 776
2 33 211	Aldekerk . . . . .	2 628	1 182	1 34 952	Rosellen . . . . .	2 549	1 247
2 33 212	Stenden . . . . .	1 238	601				



Schlüsselnummer	Amt Gemeinde	Wohnbevölkerung am 6.6.1961		Schlüsselnummer	Amt Gemeinde	Wohnbevölkerung am 6.6.1961	
		insgesamt	männlich			insgesamt	männlich
1 35 000	Ldkr. Kempen-Krefeld . . . . Sitz: Kempen-Niederrhein, Stadt	206 079	97 613	1 36 500	noch: Ldkr. Kleve Amt Kranenburg . . . . .	6 265	3 075
1 35 111	Dülken, Stadt . . . . .	20 922	9 805	1 36 511	Kranenburg . . . . .	5 387	2 651
1 35 112	Kempen-Niederrhein, Stadt	12 937	6 008	1 36 512	Wyler . . . . .	405	189
1 35 113	Süchteln, Stadt . . . . .	15 126	6 758	1 36 513	Zyfflich . . . . .	473	235
1 35 114	Amern . . . . .	5 182	2 430	1 36 600	Amt Rindern . . . . .	5 025	2 447
1 35 115	Anrath . . . . .	8 116	4 058	1 36 611	Donsbrüggen . . . . .	1 078	520
1 35 116	Boisheim . . . . .	1 560	740	1 36 612	Keeken . . . . .	1 229	599
1 35 117	Bracht . . . . .	4 753	2 331	1 36 613	Mehr . . . . .	520	259
1 35 118	Breyell . . . . .	8 316	3 903	1 36 614	Niel . . . . .	264	138
1 35 119	Brüggen . . . . .	5 233	2 683	1 36 615	Rindern . . . . .	1 780	864
1 35 121	Grefrath bei Krefeld . .	7 208	3 364	1 36 616	Wardhausen . . . . .	154	67
1 35 122	Hinsbeck . . . . .	3 691	1 733				
1 35 123	Hüls . . . . .	12 318	5 771	1 36 700	Amt Till . . . . .	12 806	6 495
1 35 124	Lobberich . . . . .	10 112	4 695		Sitz: Schneppenbaum		
1 35 125	Neersen . . . . .	4 642	2 255	1 36 711	Hau . . . . .	7 218	3 733
1 35 126	Oedt . . . . .	5 775	2 453	1 36 712	Louisendorf . . . . .	608	309
1 35 127	Osterath . . . . .	7 748	3 756	1 36 713	Reichswalde . . . . .	983	509
1 35 128	Sankt Hubert . . . . .	5 320	2 590	1 36 714	Schneppenbaum . . . . .	3 068	1 486
1 35 129	Sankt Tönis . . . . .	12 407	5 795	1 36 715	Till-Moyland . . . . .	929	458
1 35 131	Schiefbahn . . . . .	7 114	3 509				
1 35 132	Schmalbroich . . . . .	1 445	732	1 36 800	Amt Uedem . . . . .	5 903	2 828
1 35 133	Tönisberg . . . . .	1 479	724	1 36 811	Keppeln . . . . .	1 271	630
1 35 134	Vorst . . . . .	5 385	2 589	1 36 812	Uedem . . . . .	3 581	1 656
1 35 135	Waldniel . . . . .	7 924	3 683	1 36 813	Uedemerbruch . . . . .	583	296
1 35 136	Willich . . . . .	11 776	5 738	1 36 814	Uedemerfeld . . . . .	468	246
1 35 200	Amt Kaldenkirchen . . .	9 863	4 748				
1 35 211	Kaldenkirchen, Stadt .	8 263	3 979	2 37 000	Ldkr. Moers . . . . .	313 722	153 554
1 35 212	Leuth . . . . .	1 600	769	2 37 111	Homberg (Ndrh.), Stadt.	35 081	16 765
1 35 300	Amt Lank . . . . .	9 727	4 762	2 37 112	Kamp-Lintfort, Stadt .	34 768	17 082
	Sitz: Lank-Latum			2 37 113	Moers, Stadt . . . . .	46 680	22 445
1 35 311	Ilverich . . . . .	331	175	2 37 114	Orsoy, Stadt . . . . .	2 979	1 412
1 35 312	Langst-Kierst . . . . .	493	239	2 37 115	Rheinberg (Rhld.), Stadt	9 920	4 795
1 35 313	Lank-Latum . . . . .	5 946	2 896	2 37 116	Rheinhausen, Stadt . .	68 126	33 413
1 35 314	Nierst . . . . .	679	351	2 37 117	Xanten, Stadt . . . . .	6 446	3 071
1 35 315	Ossum-Bösinghoven . .	927	456	2 37 118	Borth . . . . .	3 761	1 843
1 35 316	Strümp . . . . .	1 351	645	2 37 119	Budberg . . . . .	2 550	1 311
1 36 000	Ldkr. Kleve . . . . .	99 158	47 528	2 37 121	Büderich . . . . .	4 397	2 166
1 36 111	Goch, Stadt . . . . .	15 195	7 229	2 37 122	Kapellen . . . . .	8 433	4 290
1 36 112	Kleve, Stadt . . . . .	21 483	9 681	2 37 123	Marienbaum . . . . .	3 117	1 499
1 36 113	Materborn . . . . .	4 300	2 045	2 37 124	Neukirchen-Vluyn . . .	20 797	10 317
1 36 114	Pfalzdorf . . . . .	3 839	1 838	2 37 125	Orsoy, Land . . . . .	36	18
1 36 200	Amt Asperden . . . . .	5 655	2 936	2 37 126	Rheinkamp . . . . .	35 329	17 908
1 36 211	Asperden . . . . .	1 549	766	2 37 127	Rumeln-Kaldenhausen .	9 188	4 607
1 36 212	Hassum . . . . .	1 164	727	2 37 128	Wardt . . . . .	2 323	1 186
1 36 213	Hommersum . . . . .	432	211		Sitz: Xanten, Stadt		
1 36 214	Hülm . . . . .	645	316	2 37 200	Amt Alpen-Veen . . . .	10 209	4 954
1 36 215	Kessel . . . . .	1 120	549		Sitz: Alpen, Flecken .		
1 36 216	Nierswalde . . . . .	745	367	2 37 211	Alpen, Flecken . . . .	4 150	1 968
1 36 300	Amt Griethausen . . . .	9 654	4 575	2 37 212	Birten . . . . .	1 287	597
	Sitz: Kellen			2 37 213	Menzelen . . . . .	2 880	1 421
1 36 311	Brienen . . . . .	431	201	2 37 214	Veen . . . . .	1 892	968
1 36 312	Emmericher-Eyland . .	179	94	2 37 300	Amt Rheurdt . . . . .	4 239	2 081
1 36 313	Griethausen . . . . .	1 120	519	2 37 311	Rheurdt . . . . .	2 371	1 169
1 36 314	Huisberden . . . . .	295	148	2 37 312	Schaephuysen . . . . .	1 868	912
1 36 315	Kellen . . . . .	6 567	3 080	2 37 400	Amt Sonsbeck . . . . .	5 343	2 391
1 36 316	Salmorth . . . . .	311	162	2 37 411	Hamb . . . . .	870	221
1 36 317	Warbeyen . . . . .	751	371	2 37 412	Labbeck . . . . .	1 939	942
1 36 400	Amt Kalkar . . . . .	9 033	4 379	2 37 413	Sonsbeck, Flecken . .	2 534	1 228
1 36 411	Altkalkar . . . . .	1 398	685	1/2 38 000	Ldkr. Rees . . . . .	97 426	46 012
1 36 412	Appeldorn . . . . .	1 510	759		Sitz: Wesel, Stadt		
1 36 413	Bylerward . . . . .	97	53	1 38 111	Emmerich, Stadt . . . .	16 822	7 862
1 36 414	Grieth . . . . .	840	406	1 38 112	Isselburg, Stadt . . . .	2 459	1 136
1 36 415	Hanselaer . . . . .	125	66	1 38 113	Rees, Stadt . . . . .	5 530	2 525
1 36 416	Hönnepel . . . . .	541	265	2 38 114	Wesel, Stadt . . . . .	32 002	14 787
1 36 417	Kalkar, Stadt . . . . .	2 420	1 113	2 38 115	Obrighoven-Lackhausen .	4 525	2 215
1 36 418	Neulouisendorf . . . .	346	175				
1 36 419	Niedermörmt . . . . .	709	358				
1 36 421	Wissel . . . . .	955	458				
1 36 422	Wisselward . . . . .	92	41				



1 38 200 - 3 32 322

Noch: IV. Gemeindeverzeichnis - Systematischer Teil

Schlüsselnummer	Amt Gemeinde	Wohnbevölkerung am 6.6.1961		Schlüsselnummer	Amt Gemeinde	Wohnbevölkerung am 6.6.1961	
		insgesamt	männlich			insgesamt	männlich
	noch: Ldkr. Rees Sitz: Wesel, Stadt			3 00 000	<u>Reg.-Bez. Köln</u>		
1 38 200	Amt Elten . . . . . Sitz: Hüthum	2 560	1 230	3 11 000	Krfr.St. Bonn . . . . .	143 850	65 134
1 38 211	Borghes . . . . .	238	120	3 12 000	" Köln . . . . .	809 247	379 363
1 38 212	Hüthum . . . . .	1 708	812				
1 38 213	Klein Netterden . . . . .	614	298	3 31 000	<u>Ldkr. Bergheim (Erft)</u> . .	104 669	50 684
1 38 300	Amt Haldern . . . . .	8 678	4 185	3 31 111	Türnich . . . . .	12 754	6 244
1 38 311	Groin . . . . .	151	75	3 31 200	Amt Bedburg . . . . .	10 249	4 973
1 38 312	Haffen-Mehr . . . . .	3 599	1 769	3 31 211	Bedburg, Stadt . . . . .	9 090	4 417
1 38 313	Haldern . . . . .	3 166	1 452	3 31 212	Lipp . . . . .	1 159	556
1 38 314	Heeren-Herken . . . . .	175	85				
1 38 315	Loikum . . . . .	516	268	3 31 300	Amt Bergheim (Erft) . .	30 761	14 977
1 38 316	Wertherbruch . . . . .	1 071	536	3 31 311	Bergheim (Erft), Stadt	8 631	4 125
1 38 400	Amt Millingen . . . . .	3 578	1 715	3 31 312	Glesch . . . . .	1 694	830
1 38 411	Heelden . . . . .	606	286	3 31 313	Hüchelhoven . . . . .	4 784	2 329
1 38 412	Hurl . . . . .	590	279	3 31 314	Niederaußem . . . . .	3 259	1 679
1 38 413	Millingen . . . . .	1 873	891	3 31 315	Oberaßem-Fortuna . . . . .	6 144	3 017
1 38 414	Vehlingen . . . . .	509	259	3 31 316	Paffendorf . . . . .	941	459
				3 31 317	Quadrath-Ichendorf . .	5 308	2 538
1 38 500	Amt Rees, Land . . . . . Sitz: Rees, Stadt	735	355	3 31 400	Amt Buir . . . . .	4 107	1 965
1 38 511	Bergswick . . . . .	104	50	3 31 411	Buir . . . . .	2 532	1 200
1 38 512	Esserden . . . . .	447	216	3 31 412	Manheim . . . . .	1 575	765
1 38 513	Reesereyland . . . . .	14	7				
1 38 514	Reeserward . . . . .	87	42	3 31 500	Amt Elsdorf (Rhld.) . .	15 565	7 541
1 38 515	Speldrop . . . . .	83	40	3 31 511	Angelsdorf . . . . .	641	299
1 38 600	Amt Ringenberg . . . . . Sitz: Hamminkeln	8 163	3 902	3 31 512	Elsdorf (Rhld.) . . . . .	5 017	2 396
1 38 611	Bislich . . . . .	2 494	1 206	3 31 513	Esch . . . . .	1 420	683
1 38 612	Diersfordt . . . . .	172	84	3 31 514	Heppendorf . . . . .	6 471	3 189
1 38 613	Flüren . . . . .	1 433	695	3 31 515	Niederembt . . . . .	1 084	510
1 38 614	Hamminkeln . . . . .	3 095	1 456	3 31 516	Oberembt . . . . .	932	464
1 38 615	Ringenberg . . . . .	969	461	3 31 600	Amt Horrem . . . . .	11 143	5 234
2 38 700	Amt Schermbeck . . . . .	8 719	4 333	3 31 611	Horrem . . . . .	7 689	3 573
2 38 711	Bricht . . . . .	439	208	3 31 612	Sindorf . . . . .	3 454	1 661
2 38 712	Brünen . . . . .	2 512	1 229	3 31 700	Amt Kerpen . . . . .	10 710	5 149
2 38 713	Dämmerwald . . . . .	194	103	3 31 711	Blatzheim . . . . .	2 442	1 218
2 38 714	Damm . . . . .	771	407	3 31 712	Kerpen, Stadt . . . . .	7 156	3 399
2 38 715	Drevenack . . . . .	1 683	812	3 31 713	Mödrath . . . . .	1 112	532
2 38 716	Krudenburg . . . . .	174	79				
2 38 717	Overbeck . . . . .	349	176	3 31 800	Amt Königshoven . . . . . Sitz: Kaster, Stadt	9 380	4 601
2 38 718	Schermbeck . . . . .	2 031	985	3 31 811	Kaster, Stadt . . . . .	3 341	1 655
2 38 719	Weselerwald . . . . .	566	334	3 31 812	Königshoven . . . . .	2 269	1 083
1 38 800	Amt Vrsasselt . . . . . Sitz: Praest	3 655	1 767	3 31 813	Pütz . . . . .	3 770	1 863
1 38 811	Bienen . . . . .	1 039	509	3 32 000	<u>Ldkr. Bonn</u> . . . . .	193 741	91 886
1 38 812	Dornick . . . . .	308	139	3 32 111	Beuel, Stadt . . . . .	31 836	14 980
1 38 813	Grietherbusch . . . . .	152	80	3 32 112	Godesberg, Bad, Stadt . .	65 119	29 156
1 38 814	Grietherort . . . . .	69	39	3 32 113	Rheinbach, Stadt . . . . .	7 660	4 236
1 38 815	Praest . . . . .	1 087	511				
1 38 816	Vrsasselt . . . . .	1 000	489	3 32 200	Amt Bornheim . . . . .	28 289	13 748
1 39 000	<u>Rhein-Wupper-Kreis</u> . . . . . Sitz: Opladen, Stadt	183 636	87 456	3 32 211	Bornheim . . . . .	12 377	5 956
1 39 111	Bergisch-Neukirchen, Stadt . . . . .	4 733	2 312	3 32 212	Hersel . . . . .	6 749	3 268
1 39 112	Burg a.d.Wupper, Stadt . .	1 879	876	3 32 213	Sechtem . . . . .	9 163	4 524
1 39 113	Burscheid, Stadt . . . . .	13 220	6 325	3 32 300	Amt Duisdorf . . . . .	33 510	16 495
1 39 114	Hückeswagen, Stadt . . . .	13 970	6 530	3 32 311	Alfter . . . . .	4 758	2 350
1 39 115	Langenfeld (Rhld.), Stadt	33 290	15 909	3 32 312	Buschdorf . . . . .	657	329
1 39 116	Leichlingen (Rhld.), Stadt . . . . .	14 340	6 739	3 32 313	Duisdorf . . . . .	10 215	5 005
1 39 117	Mouheim, Stadt . . . . .	13 752	6 800	3 32 314	Gielsdorf . . . . .	846	414
1 39 118	Opladen, Stadt . . . . .	34 204	16 460	3 32 315	Impekoven . . . . .	674	344
1 39 119	Radevormwald, Stadt . . . .	20 635	9 584	3 32 316	Ippendorf . . . . .	3 515	1 678
1 39 121	Witzhelden . . . . .	3 098	1 455	3 32 317	Lengsdorf . . . . .	3 990	1 959
1 39 200	Amt Wermelskirchen . . . .	30 515	14 466	3 32 318	Lessenich . . . . .	1 522	781
1 39 211	Dabringhausen . . . . .	3 443	1 637	3 32 319	Ödekoven . . . . .	1 550	770
1 39 212	Dhünn . . . . .	2 684	1 289	3 32 321	Röttgen . . . . .	2 192	1 076
1 39 213	Wermelskirchen, Stadt . .	24 388	11 540	3 32 322	Witterschlick . . . . .	3 591	1 789



Noch: IV. Gemeindeverzeichnis - Systematischer Teil

3 32 400 - 3 33 915

Schlüsselnummer	Amt Gemeinde	Wohnbevölkerung am 6.6.1961		Schlüsselnummer	Amt Gemeinde	Wohnbevölkerung am 6.6.1961	
		insgesamt	männlich			insgesamt	männlich
	noch: Ldkr. Bonn				noch: Ldkr. Euskirchen		
3 32 400	Amt Meckenheim . . . . .	7 276	3 522	3 33 500	Amt Kuchenheim . . . . .	13 033	6 192
3 32 411	Adendorf . . . . .	1 057	488	3 33 511	Dom-Esch . . . . .	512	238
3 32 412	Altendorf . . . . .	549	273	3 33 512	Flamersheim . . . . .	1 435	641
3 32 413	Arzdorf . . . . .	229	115	3 33 513	Großbüllesheim . . . . .	899	423
3 32 414	Ersdorf . . . . .	447	218	3 33 514	Kirchheim . . . . .	1 749	838
3 32 415	Fritzdorf . . . . .	681	330	3 33 515	Kleinbüllesheim . . . . .	695	327
3 32 416	Lüftelberg . . . . .	715	329	3 33 516	Kuchenheim . . . . .	2 420	1 139
3 32 417	Meckenheim, Stadt . . . . .	3 275	1 599	3 33 517	Niederkastenholz . . . . .	230	107
3 32 418	Merl . . . . .	323	170	3 33 518	Palmerheim . . . . .	620	311
				3 33 519	Roitzheim . . . . .	749	369
3 32 500	Amt Ludendorf . . . . .	7 252	3 579	3 33 521	Schweinheim . . . . .	290	141
	Sitz Ludendorf			3 33 522	Stotzheim . . . . .	2 193	1 056
3 32 511	Buschhoven . . . . .	1 097	557	3 33 523	Straßfeld . . . . .	325	168
3 32 512	Essig . . . . .	155	74	3 33 524	Weidesheim . . . . .	408	190
3 32 513	Heimerzheim . . . . .	2 219	1 106	3 33 525	Wüschheim . . . . .	508	244
3 32 514	Ludendorf . . . . .	389	189				
3 32 515	Miel . . . . .	542	266	3 33 600	Amt Lechenich . . . . .	7 850	3 773
3 32 516	Morenhoven . . . . .	776	387	3 33 611	Dorweiler . . . . .	184	83
3 32 517	Odendorf . . . . .	1 515	724	3 33 612	Erp . . . . .	1 649	814
3 32 518	Ollheim . . . . .	559	276	3 33 613	Lechenich, Stadt . . . . .	5 589	2 678
				3 33 614	Pingsheim . . . . .	428	198
3 32 600	Amt Rheinbach, Land . . . . .	6 282	3 025				
	Sitz: Rheinbach, Stadt			3 33 700	Amt Liblar . . . . .	11 355	5 485
3 32 611	Flerzheim . . . . .	1 173	554	3 33 711	Bliesheim . . . . .	2 640	1 296
3 32 612	Hilberath . . . . .	260	133	3 33 712	Kierdorf . . . . .	1 769	862
3 32 613	Neukirchen . . . . .	1 202	589	3 33 713	Liblar . . . . .	6 946	3 327
3 32 614	Niederdreies . . . . .	330	156				
3 32 615	Oberdreies . . . . .	953	470	3 33 750	Amt Münstereifel, Land	7 037	3 476
3 32 616	Queckenberg . . . . .	458	223		Sitz: Münstereifel, Stadt		
3 32 617	Ramershoven . . . . .	356	169	3 33 751	Arloff . . . . .	1 528	766
3 32 618	Todenfeld . . . . .	131	64	3 33 752	Effelsberg . . . . .	528	259
3 32 619	Wormersdorf . . . . .	1 419	667	3 33 753	Houverath . . . . .	1 056	545
3 32 700	Amt Villip . . . . .	6 517	3 145	3 33 754	Iversheim . . . . .	958	460
	Sitz: Berkum			3 33 755	Mahlberg . . . . .	413	206
3 32 711	Berkum . . . . .	818	387	3 33 756	Mutscheid . . . . .	1 454	700
3 32 712	Gimmersdorf . . . . .	365	174	3 33 757	Rupperath . . . . .	381	188
3 32 713	Holzem . . . . .	187	95	3 33 758	Schönau . . . . .	719	352
3 32 714	Ließem . . . . .	419	215				
3 32 715	Niederbachem . . . . .	1 233	609	3 33 800	Amt Satzvey-Wachendorf-Enzen . . . . .	8 449	4 100
3 32 716	Oberbachem . . . . .	497	234		Sitz: Satzvey-Firmenich		
3 32 717	Pech . . . . .	1 099	512	3 33 811	Antweiler . . . . .	637	320
3 32 718	Villip . . . . .	1 390	665	3 33 812	Billig . . . . .	366	182
3 32 719	Werthhoven . . . . .	354	172	3 33 813	Enzen . . . . .	546	268
3 32 721	Züllighoven . . . . .	155	82	3 33 814	Eschweiler . . . . .	272	135
3 33 000	Ldkr. Euskirchen . . . . .	102 553	48 924	3 33 815	Kalkar . . . . .	111	48
3 33 111	Euskirchen, Stadt . . . . .	20 287	9 550	3 33 816	Kreuzweingarten-Rheder	678	333
3 33 112	Münstereifel, Stadt . . . . .	4 248	2 017	3 33 817	Lessenich-Rißdorf . . . . .	581	283
3 33 113	Zülpich, Stadt . . . . .	4 880	1 979	3 33 818	Linzenich-Lövenich . . . . .	439	218
3 33 114	Kommern . . . . .	2 496	1 166	3 33 819	Obergartzem . . . . .	524	259
3 33 200	Amt Frauenberg . . . . .	2 498	1 243	3 33 821	Satzvey-Firmenich . . . . .	1 190	576
	Sitz: Zülpich, Stadt			3 33 822	Schwerfen . . . . .	1 089	522
3 33 211	Dürscheven . . . . .	392	191	3 33 823	Ulpenich . . . . .	664	320
3 33 212	Elsig . . . . .	482	260	3 33 824	Wachendorf . . . . .	425	171
3 33 213	Euenheim . . . . .	822	409	3 33 825	Weiler am Berge . . . . .	225	111
3 33 214	Frauenberg . . . . .	802	383	3 33 826	Wißkirchen . . . . .	702	354
3 33 300	Amt Friesheim . . . . .	2 089	1 007	3 33 850	Amt Sinzenich . . . . .	1 403	666
3 33 311	Borr . . . . .	402	191		Sitz: Zülpich, Stadt		
3 33 312	Friesheim . . . . .	1 380	663	3 33 851	Langendorf . . . . .	209	104
3 33 313	Niederberg . . . . .	307	153	3 33 852	Merzenich . . . . .	206	98
				3 33 853	Sinzenich . . . . .	988	464
3 33 400	Amt Gymnich . . . . .	4 216	2 044	3 33 900	Amt Weilerswist-Lommersum . . . . .	9 291	4 584
3 33 411	Dirmerzheim . . . . .	1 014	492		Sitz: Weilerswist		
3 33 412	Gymnich . . . . .	3 202	1 552	3 33 911	Lommersum . . . . .	2 659	1 316
				3 33 912	Metternich . . . . .	1 118	551
				3 33 913	Müggenshausen . . . . .	376	180
				3 33 914	Vernich . . . . .	1 821	901
				3 33 915	Weilerswist . . . . .	3 317	1 636



3 33 950 - 3 37 912

Noch: IV. Gemeindeverzeichnis - Systematischer Teil

Schlüsselnummer	Amt Gemeinde	Wohnbevölkerung am 6.6.1961		Schlüsselnummer	Amt Gemeinde	Wohnbevölkerung am 6.6.1961	
		insgesamt	männlich			insgesamt	männlich
	noch: Ldkr. Euskirchen				noch: Rheinisch-Bergischer Kreis		
3 33 950	Amt Zülpich, Land . . . . . Sitz: Zülpich, Stadt	3 421	1 642	3 36 300	Amt Kürten . . . . .	9 994	4 869
3 33 951	Bessenich . . . . .	448	205	3 36 311	Bechen . . . . .	2 223	1 071
3 33 952	Nemmenich . . . . .	655	307	3 36 312	Kürten . . . . .	4 552	2 276
3 33 953	Oberelvenich . . . . .	194	98	3 36 313	Olpe . . . . .	1 913	894
3 33 954	Rövenich . . . . .	361	175	3 36 314	Wipperfeld . . . . .	1 306	628
3 33 955	Weiler in der Ebene . . . . .	324	160				
3 33 956	Wichterich . . . . .	1 439	697	3 37 000	<u>Siegburg</u> . . . . . Sitz: Siegburg, Stadt	236 172	113 011
3 34 000	<u>Ldkr. Köln</u> . . . . .	196 655	95 466	3 37 111	Honnet am Rhein, Bad, Stadt . . . . .	15 500	7 036
3 34 111	Brühl, Stadt . . . . .	35 302	16 789	3 37 112	Königswinter, Stadt . . . . .	6 514	2 969
3 34 112	Frechen, Stadt . . . . .	26 613	13 007	3 37 113	Siegburg, Stadt . . . . .	33 974	16 471
3 34 113	Brauweiler . . . . .	6 742	3 484	3 37 114	Troisdorf, Stadt . . . . .	16 664	7 678
3 34 114	Hürth . . . . .	45 695	22 668	3 37 115	Dattenfeld . . . . .	4 307	1 977
3 34 115	Lövenich . . . . .	18 754	8 535	3 37 116	Eitorf . . . . .	12 732	6 017
3 34 116	Rondorf . . . . .	29 141	14 114	3 37 117	Hennef (Siegb.) . . . . .	15 238	6 387
3 34 117	Stommeln . . . . .	3 811	1 849	3 37 118	Herchen . . . . .	4 805	2 292
3 34 200	Amt Pulheim . . . . .	10 597	5 192	3 37 119	Lauthausen . . . . .	3 705	1 839
3 34 211	Geyen . . . . .	783	372	3 37 121	Much . . . . .	6 748	3 251
3 34 212	Pulheim . . . . .	6 148	3 006	3 37 122	Rosbach . . . . .	6 285	3 006
3 34 213	Sinnersdorf . . . . .	3 666	1 814	3 37 123	Sieglar . . . . .	19 533	9 529
3 34 300	Amt Wesseling . . . . .	20 000	9 828	3 37 124	Uckerath . . . . .	4 317	2 044
3 34 311	Berzdorf . . . . .	3 125	1 609	3 37 125	Wahlscheid . . . . .	3 901	1 808
3 34 312	Wesseling . . . . .	16 875	8 219	3 37 200	Amt Königswinter, Land . . . . . Sitz: Königswinter, Stadt	4 289	2 010
3 35 000	<u>Oberbergischer Kreis</u> . . . . . Sitz: Gummersbach, Stadt	131 918	61 038	3 37 211	Agidienberg . . . . .	2 524	1 221
3 35 111	Bergneustadt, Stadt . . . . .	9 276	4 389	3 37 212	Ittenbach . . . . .	1 765	789
3 35 112	Gummersbach, Stadt . . . . .	32 009	14 430	3 37 300	Amt Lohmar . . . . .	8 180	3 958
3 35 113	Walldbröl, Stadt . . . . .	12 981	5 850	3 37 311	Altenrath . . . . .	1 244	619
3 35 114	Bielstein (Rheinland) . . . . .	9 017	4 235	3 37 312	Breidt . . . . .	539	252
3 35 115	Denklingen . . . . .	6 677	3 115	3 37 313	Halberg . . . . .	920	432
3 35 116	Eckenhagen . . . . .	7 401	3 490	3 37 314	Inger . . . . .	1 263	611
3 35 117	Gimborn . . . . .	7 403	3 479	3 37 315	Lohmar . . . . .	3 374	1 633
3 35 118	Lieberhausen . . . . .	4 677	2 205	3 37 316	Scheiderhöhe . . . . .	840	411
3 35 119	Marienberghausen . . . . .	4 291	2 036	3 37 400	Amt Menden (Rheinland) . . . . . Sitz: Siegburg-Müllendorf	22 843	11 480
3 35 121	Marienheide . . . . .	7 892	3 648	3 37 411	Buisdorf . . . . .	1 917	920
3 35 122	Morsbach . . . . .	7 357	3 532	3 37 412	Hangelar . . . . .	5 567	3 031
3 35 123	Nümbrecht . . . . .	5 234	2 411	3 37 413	Holzlar . . . . .	2 336	1 120
3 35 124	Ründeroth . . . . .	7 555	3 511	3 37 414	Meindorf . . . . .	949	469
3 35 125	Wiehl . . . . .	10 148	4 707	3 37 415	Menden (Rheinland) . . . . .	6 355	3 174
3 36 000	<u>Rheinisch-Bergischer-Kreis</u> . . . . . Sitz: Bergisch Gladbach, Stadt	207 604	100 445	3 37 416	Niederpleis . . . . .	2 381	1 160
3 36 111	Bensberg, Stadt . . . . .	29 989	14 176	3 37 417	Siegburg-Müllendorf . . . . .	3 338	1 606
3 36 112	Bergisch Gladbach, Stadt . . . . .	41 902	20 025	3 37 500	Amt Neunkirchen . . . . .	6 422	3 107
3 36 113	Porz am Rhein, Stadt . . . . .	50 906	25 943	3 37 511	Neunkirchen . . . . .	4 027	2 003
3 36 114	Wipperfürth, Stadt . . . . .	12 942	6 116	3 37 512	Seelscheid . . . . .	2 395	1 104
3 36 115	Kluppelberg . . . . .	6 578	3 177	3 37 600	Amt Niederkassel (Siegburg) . . . . .	11 833	5 757
3 36 116	Lindlar . . . . .	11 321	5 351	3 37 611	Lülsdorf . . . . .	3 038	1 542
3 36 117	Odenthal . . . . .	8 015	3 847	3 37 612	Mondorf . . . . .	3 140	1 502
3 36 118	Overath . . . . .	11 544	5 506	3 37 613	Niederkassel (Siegburg) . . . . .	1 821	852
3 36 119	Rösrath . . . . .	14 801	6 998	3 37 614	Rheidt . . . . .	3 406	1 655
3 36 200	Amt Engelskirchen . . . . .	9 612	4 437	3 37 615	Stockem . . . . .	58	33
3 36 211	Engelskirchen . . . . .	7 457	3 388	3 37 616	Uckendorf . . . . .	370	175
3 36 212	Hohkeppel . . . . .	2 155	1 049	3 37 700	Amt Oberkassel (Siegburg) . . . . .	13 546	6 442
				3 37 711	Heisterbacherrott . . . . .	1 012	489
				3 37 712	Niederdollendorf . . . . .	2 789	1 337
				3 37 713	Oberdollendorf . . . . .	4 152	1 954
				3 37 714	Oberkassel (Siegburg) . . . . .	5 593	2 662
				3 37 800	Amt Oberpleis . . . . .	11 029	5 292
				3 37 811	Oberpleis . . . . .	7 048	3 415
				3 37 812	Stieldorf . . . . .	3 981	1 877
				3 37 900	Amt Ruppichterorth . . . . .	5 807	2 659
				3 37 911	Ruppichterorth . . . . .	4 352	1 942
				3 37 912	Winterscheid . . . . .	1 455	717



Noch: IV. Gemeindeverzeichnis - Systematischer Teil

4 11 000 - 4 32 965

Schlüsselnummer	Amt Gemeinde	Wohnbevölkerung am 6.6.1961		Schlüsselnummer	Amt Gemeinde	Wohnbevölkerung am 6.6.1961	
		insgesamt	männlich			insgesamt	männlich
4 00 000	<u>Reg.-Bez. Aachen</u>			4 32 650	noch: Ldkr. Düren		
4 11 000	Krfr.St. Aachen . . . . .	169 769	80 460		Amt Merken . . . . .	7 840	3 827
4 31 000	<u>Ldkr. Aachen</u> . . . . .	258 967	125 634	4 32 651	Sitz: Mariaweiler-Hoven		
4 31 111	Alsdorf, Stadt . . . . .	30 957	15 423	4 32 652	Derichsweiler . . . . .	1 974	980
4 31 112	Eschweiler, Stadt . . . . .	39 590	18 977	4 32 653	Mariaweiler-Hoven . . . . .	3 185	1 535
4 31 113	Herzogenrath, Stadt . . . . .	9 296	4 410		Merken . . . . .	2 681	1 312
4 31 114	Stolberg (Rhld.), Stadt . . . . .	37 462	17 681	4 32 700	Amt Merzenich . . . . .	9 286	4 508
4 31 115	Würselen, Stadt . . . . .	19 989	9 769	4 32 711	Arnoldsweiler . . . . .	3 064	1 471
4 31 116	Bardenberg . . . . .	5 887	2 751	4 32 712	Ellen . . . . .	745	373
4 31 117	Brand . . . . .	9 115	4 355	4 32 713	Girbelsrath . . . . .	486	226
4 31 118	Broichweiden . . . . .	8 867	4 367	4 32 714	Golzheim . . . . .	996	493
4 31 119	Eilendorf . . . . .	11 784	5 617	4 32 715	Merzenich . . . . .	3 420	1 662
4 31 121	Gressenich . . . . .	8 158	4 030	4 32 716	Morschenich . . . . .	575	283
4 31 122	Haaren . . . . .	6 365	3 104				
4 31 123	Hoengen . . . . .	14 932	7 389	4 32 750	Amt Nideggen . . . . .	5 572	2 642
4 31 124	Kinzweiler . . . . .	2 600	1 291	4 32 751	Abenden . . . . .	502	229
4 31 125	Kohlscheid . . . . .	14 491	7 042	4 32 752	Berg-Thuir . . . . .	549	280
4 31 126	Kornelimünster . . . . .	6 670	3 283	4 32 753	Bürvenich . . . . .	754	347
4 31 127	Laurensberg . . . . .	7 303	3 509	4 32 754	Embsen . . . . .	704	339
4 31 128	Merkstein . . . . .	14 934	7 518	4 32 755	Muldenau . . . . .	198	98
4 31 129	Richterich . . . . .	5 006	2 442	4 32 756	Nideggen, Stadt . . . . .	1 302	593
4 31 131	Wahlheim . . . . .	5 561	2 676		Obermaubach-		
4 32 000	<u>Ldkr. Düren</u> . . . . .	145 234	70 187	4 32 757	Schlagstein . . . . .	898	426
4 32 111	Düren, Stadt . . . . .	49 138	23 117	4 32 758	Wollersheim . . . . .	665	330
4 32 200	Amt Birgel . . . . .	10 216	4 886	4 32 800	Amt Niederzier . . . . .	3 131	1 489
4 32 211	Sitz: Düren, Stadt			4 32 811	Niederzier . . . . .	1 870	873
4 32 212	Berzbuir-Kufferath . . . . .	602	284	4 32 812	Oberzier . . . . .	1 261	616
4 32 213	Birgel . . . . .	1 319	642				
4 32 214	Gürzenich . . . . .	4 477	2 135	4 32 850	Amt Nörvenich . . . . .	7 104	4 144
4 32 215	Lendersdorf-			4 32 851	Binsfeld . . . . .	1 112	548
4 32 216	Krauthausen . . . . .	3 818	1 825	4 32 852	Eggersheim . . . . .	229	110
4 32 300	Amt Birkesdorf . . . . .	8 517	3 975	4 32 853	Eschweiler über Feld . . . . .	979	465
4 32 311	Birkesdorf . . . . .	6 473	3 015	4 32 854	Frauwüllesheim . . . . .	492	254
4 32 312	Huchem-Stammeln . . . . .	1 911	901	4 32 855	Hochkirchen . . . . .	372	184
4 32 313	Selhausen . . . . .	133	59	4 32 856	Irresheim . . . . .	151	77
4 32 400	Amt Echtz . . . . .	3 827	1 854	4 32 857	Nörvenich . . . . .	2 578	1 902
4 32 411	Sitz: Schlich-D'horn			4 32 858	Oberbolheim . . . . .	214	106
4 32 412	Echtz-Konzendorf . . . . .	1 121	538	4 32 859	Poll . . . . .	166	82
4 32 413	Geich bei Echtz . . . . .	442	215	4 32 861	Rath bei Nörvenich . . . . .	285	130
4 32 414	Merode . . . . .	464	222	4 32 862	Wissersheim . . . . .	526	286
4 32 415	Schlich-D'horn . . . . .	1 800	879				
4 32 500	Amt Kreuzau . . . . .	10 630	5 030	4 32 900	Amt Straß-Bergstein . . . . .	4 902	2 414
4 32 511	Bogheim . . . . .	145	70		Sitz: Gey		
4 32 512	Boich-Leversbach . . . . .	826	384	4 32 911	Bergstein . . . . .	771	371
4 32 513	Drove . . . . .	1 329	626	4 32 912	Brandenberg . . . . .	431	193
4 32 514	Kreuzau . . . . .	3 013	1 415	4 32 913	Gey . . . . .	874	426
4 32 515	Niederau . . . . .	1 766	775	4 32 914	Großhau . . . . .	362	176
4 32 516	Stockheim . . . . .	1 045	509	4 32 915	Hürtgen . . . . .	633	312
4 32 517	Thum . . . . .	363	193	4 32 916	Kleinhau . . . . .	359	187
4 32 518	Üdingen . . . . .	459	225	4 32 917	Straß . . . . .	580	292
4 32 519	Winden . . . . .	1 684	833	4 32 918	Untermaubach . . . . .	892	457
4 32 550	Amt Langerwehe . . . . .	11 639	5 724	4 32 950	Amt Vettweiß . . . . .	8 736	4 253
4 32 551	Jüngersdorf . . . . .	1 072	509	4 32 951	Disternich . . . . .	488	253
4 32 552	Langerwehe . . . . .	3 767	1 816	4 32 952	Froitzheim . . . . .	585	281
4 32 553	Weisweiler . . . . .	5 455	2 744	4 32 953	Füssenich . . . . .	1 013	419
4 32 554	Wenau . . . . .	1 345	655	4 32 954	Geich bei Füssenich . . . . .	658	330
4 32 600	Amt Lucherberg . . . . .	4 696	2 324	4 32 955	Ginnick . . . . .	363	166
4 32 611	Frenz . . . . .	586	306	4 32 956	Gladbach . . . . .	814	401
4 32 612	Lamersdorf . . . . .	676	335	4 32 957	Jakobwüllesheim . . . . .	454	216
4 32 613	Luchem . . . . .	459	221	4 32 958	Juntersdorf . . . . .	228	111
4 32 614	Lucherberg . . . . .	600	310	4 32 959	Kelz . . . . .	1 042	540
4 32 615	Pier . . . . .	1 744	845	4 32 961	Luxheim . . . . .	319	154
4 32 616	Schophoven . . . . .	631	307	4 32 962	Müddersheim . . . . .	577	283
				4 32 963	Sievernich . . . . .	416	212
				4 32 964	Soller . . . . .	491	238
				4 32 965	Vettweiß . . . . .	1 288	649



4 33 000 - 4 36 214

Noch: IV. Gemeindeverzeichnis - Systematischer Teil

Schlüsselnummer	Amt Gemeinde	Wohnbevölkerung am 6.6.1961		Schlüsselnummer	Amt Gemeinde	Wohnbevölkerung am 6.6.1961	
		insgesamt	männlich			insgesamt	männlich
4 33 000	<u>Ldkr. Erkelenz</u> . . . . .	85 884	41 391	4 34 600	noch: Ldkr. Jülich		
4 33 111	Erkelenz, Stadt . . . . .	11 729	5 490	4 34 611	Amt Linnich . . . . .	11 503	5 827
4 33 112	Elmpt . . . . .	3 432	1 718	4 34 612	Boslar . . . . .	781	372
4 33 113	Hückelhoven-Ratheim . . . . .	22 167	10 980	4 34 613	Ederen . . . . .	955	475
4 33 114	Niederkrüchten . . . . .	5 374	2 620	4 34 614	Gereonsweiler . . . . .	950	437
4 33 115	Wegberg . . . . .	12 540	5 910	4 34 615	Gevenich . . . . .	748	377
				4 34 616	Glimbach . . . . .	796	384
4 33 200	Amt Baal . . . . .	10 032	4 842	4 34 617	Hottorf . . . . .	491	244
4 33 211	Baal . . . . .	1 828	884	4 34 618	Körrenzig . . . . .	1 269	639
4 33 212	Doveren . . . . .	2 412	1 160	4 34 619	Linnich, Stadt . . . . .	3 844	2 062
4 33 213	Granterath . . . . .	1 993	970	4 34 621	Rurdorf . . . . .	564	273
4 33 214	Lövenich . . . . .	3 271	1 570	4 34 622	Tetz . . . . .	646	330
4 33 215	Rurich . . . . .	528	258		Welz . . . . .	459	234
				4 34 700	Amt Stetternich . . . . .	6 799	3 318
4 33 300	Amt Erkelenz, Land . . . . .	8 828	4 284	4 34 711	Güsten . . . . .	920	456
	Sitz: Erkelenz, Stadt			4 34 712	Hambach . . . . .	1 070	526
4 33 311	Gerderath . . . . .	3 354	1 645	4 34 713	Mersch . . . . .	675	321
4 33 312	Golkrath . . . . .	1 687	824	4 34 714	Pattern bei Mersch . . . . .	401	186
4 33 313	Kückhoven . . . . .	1 493	706	4 34 715	Steinstraß . . . . .	1 560	770
4 33 314	Schwanenberg . . . . .	1 374	655	4 34 716	Stetternich . . . . .	1 125	546
4 33 315	Venrath . . . . .	920	454	4 34 717	Welldorf . . . . .	1 048	513
				4 34 800	Amt Titz . . . . .	7 032	3 463
4 33 400	Amt Holzweiler . . . . .	4 684	2 154	4 34 811	Gevelsdorf . . . . .	542	272
4 33 411	Borschemich . . . . .	734	356	4 34 812	Hasselsweiler . . . . .	644	317
4 33 412	Holzweiler . . . . .	1 429	678	4 34 813	Müntz . . . . .	740	350
4 33 413	Immerath . . . . .	1 496	648	4 34 814	Rödingen . . . . .	2 255	1 127
4 33 414	Keyenberg . . . . .	1 025	472	4 34 815	Titz . . . . .	2 851	1 397
4 33 500	Amt Myhl . . . . .	7 098	3 393	4 35 000	<u>Ldkr. Monschau</u> . . . . .	27 493	13 100
	Sitz: Wildenrath			4 35 111	Monschau, Stadt . . . . .	2 492	1 116
4 33 511	Arsbeck . . . . .	3 721	1 746	4 35 200	Amt Imgenbroich . . . . .	4 745	2 252
4 33 512	Myhl . . . . .	2 316	1 110	4 35 211	Eicherscheid . . . . .	1 032	485
4 33 513	Wildenrath . . . . .	1 061	537	4 35 212	Imgenbroich . . . . .	1 017	475
				4 35 213	Konzen . . . . .	1 297	610
				4 35 214	Mützenich . . . . .	1 399	682
4 34 000	<u>Ldkr. Jülich</u> . . . . .	69 339	34 224	4 35 300	Amt Kalterherberg . . . . .	4 044	1 905
4 34 111	Jülich, Stadt . . . . .	14 687	6 929	4 35 311	Höfen . . . . .	1 387	674
4 34 200	Amt Aldenhoven . . . . .	12 722	6 490	4 35 312	Kalterherberg . . . . .	2 237	1 025
4 34 211	Aldenhoven . . . . .	6 069	3 019	4 35 313	Röhren . . . . .	420	206
4 34 212	Bettendorf . . . . .	360	167				
4 34 213	Dürboslar . . . . .	633	318	4 35 400	Amt Kesternich . . . . .	5 550	2 706
4 34 214	Freialdenhoven . . . . .	902	437	4 35 411	Kesternich . . . . .	1 016	494
4 34 215	Langweiler . . . . .	454	221	4 35 412	Rurberg . . . . .	1 256	632
4 34 216	Niedermerz . . . . .	529	255	4 35 413	Schmidt . . . . .	1 758	864
4 34 217	Schleiden . . . . .	709	354	4 35 414	Steckenborn . . . . .	790	368
4 34 218	Siersdorf . . . . .	3 066	1 719	4 35 415	Strauch . . . . .	730	348
				4 35 500	Amt Roetgen . . . . .	5 262	2 480
4 34 300	Amt Dürwiß . . . . .	5 795	2 830	4 35 511	Roetgen . . . . .	2 911	1 370
4 34 311	Dürwiß . . . . .	3 846	1 879	4 35 512	Rott . . . . .	595	288
4 34 312	Laurenzberg . . . . .	437	206	4 35 513	Zweifall . . . . .	1 756	822
4 34 313	Lohn . . . . .	1 512	745	4 35 600	Amt Simmerath . . . . .	5 400	2 641
4 34 400	Amt Inden . . . . .	5 193	2 516	4 35 611	Lammersdorf . . . . .	1 343	653
4 34 411	Altdorf . . . . .	843	415	4 35 612	Simmerath . . . . .	2 645	1 279
4 34 412	Inden . . . . .	2 259	1 068	4 35 613	Vossenack . . . . .	1 412	709
4 34 413	Kirchberg . . . . .	1 640	808				
4 34 414	Pattern bei Aldenhoven	451	225	4 36 000	<u>Ldkr. Schleiden</u> . . . . .	61 073	29 606
				4 36 111	Gemünd, Stadt . . . . .	3 789	1 780
4 34 500	Amt Koslar . . . . .	5 608	2 851	4 36 112	Schleiden/Eifel, Stadt . . . . .	3 103	1 480
4 34 511	Barmen . . . . .	1 109	648	4 36 113	Dreiborn . . . . .	1 968	932
4 34 512	Bourheim . . . . .	640	310		Sitz: Gemünd, Stadt		
4 34 513	Broich . . . . .	829	414	4 36 200	Amt Blankenheim (Ahr) . . . . .	6 587	3 189
4 34 514	Engelsdorf . . . . .	183	88	4 36 211	Ahrdorf . . . . .	172	75
4 34 515	Floßdorf . . . . .	333	170	4 36 212	Alendorf . . . . .	341	168
4 34 516	Koslar . . . . .	2 176	1 054	4 36 213	Blankenheim (Ahr) . . . . .	1 062	478
4 34 517	Merzenhausen . . . . .	338	167	4 36 214	Blankenheimerdorf . . . . .	861	422



Schlüsselnummer	Amt Gemeinde	Wohnbevölkerung am 6.6.1961		Schlüsselnummer	Amt Gemeinde	Wohnbevölkerung am 6.6.1961	
		insgesamt	männlich			insgesamt	männlich
	noch: Ldkr. Schleiden, Amt Blankenheim (Ahr)				noch: Ldkr. Schleiden, Amt Zingsheim		
4 36 215	Dollendorf . . . . .	878	407	4 36 961	Pesch . . . . .	356	174
4 36 216	Freilingen . . . . .	515	245	4 36 962	Roderath . . . . .	104	50
4 36 217	Hüngersdorf . . . . .	369	246	4 36 963	Rohr . . . . .	411	192
4 36 218	Lommersdorf . . . . .	611	301	4 36 964	Tondorf . . . . .	540	256
4 36 219	Mülheim . . . . .	327	155	4 36 965	Weyer . . . . .	1 208	620
4 36 221	Reetz . . . . .	287	129	4 36 966	Zingsheim . . . . .	655	336
4 36 222	Ripsdorf . . . . .	642	321				
4 36 223	Udelhoven . . . . .	292	132				
4 36 224	Waldorf . . . . .	230	110	4 37 000	Selfkantkreis		
4 36 300	Amt Harperscheid . . . . .	2 023	1 001		Geilenkirchen-Heinsberg .	118 543	57 392
	Sitz: Schleiden/Eifel, Stadt				Sitz: Geilenkirchen, Stadt		
4 36 311	Broich . . . . .	192	92	4 37 111	Geilenkirchen, Stadt . .	8 963	4 298
4 36 312	Bronsfield . . . . .	301	147	4 37 112	Heinsberg, Stadt . . . .	4 731	2 145
4 36 313	Harperscheid . . . . .	360	178	4 37 113	Teveren . . . . .	2 232	1 100
4 36 314	Oberhausen . . . . .	756	377		Sitz: Geilenkirchen, Stadt		
4 36 315	Schönesseiffen . . . . .	414	207	4 37 114	Übach-Palenberg . . . . .	22 846	11 353
4 36 400	Amt Heimbach . . . . .	2 566	1 211	4 37 200	Amt Baesweiler . . . . .	15 528	7 652
4 36 411	Hausen . . . . .	524	243	4 37 211	Baesweiler . . . . .	13 962	6 893
4 36 412	Heimbach, Stadt . . . .	2 042	968	4 37 212	Oldweiler . . . . .	1 566	759
4 36 500	Amt Hellenthal . . . . .	7 221	3 470	4 37 300	Amt Brachelen . . . . .	6 096	2 890
4 36 511	Hellenthal . . . . .	4 855	2 341	4 37 311	Brachelen . . . . .	3 185	1 493
4 36 512	Hollerath . . . . .	1 605	774	4 37 312	Lindern . . . . .	649	314
4 36 513	Losheim . . . . .	283	131	4 37 313	Randerath . . . . .	2 262	1 083
4 36 514	Udenbreth . . . . .	478	224	4 37 400	Amt Gangelt . . . . .	6 471	2 965
4 36 600	Amt Hergarten . . . . .	4 480	2 197	4 37 411	Breberen . . . . .	607	298
4 36 611	Berg . . . . .	257	123	4 37 412	Gangelt . . . . .	3 861	1 693
4 36 612	Bleibuir . . . . .	1 476	724	4 37 413	Schierwaldenrath . . . .	784	386
4 36 613	Eicks . . . . .	299	147	4 37 414	Schümm . . . . .	1 219	588
4 36 614	Floisdorf . . . . .	318	156	4 37 500	Amt Heinsberg, Land . .	2 943	1 434
4 36 615	Glehn . . . . .	426	219		Sitz: Heinsberg, Stadt		
4 36 616	Hergarten . . . . .	513	243	4 37 511	Schafhausen . . . . .	1 258	620
4 36 617	Hostel . . . . .	338	168	4 37 512	Unterbruch . . . . .	1 685	814
4 36 618	Vlatten . . . . .	853	417	4 37 600	Amt Immendorf-Würm . . .	11 447	5 614
4 36 700	Amt Kall . . . . .	9 926	4 989		Sitz: Immendorf		
4 36 711	Golbach . . . . .	544	253	4 37 611	Beeck . . . . .	519	253
4 36 712	Kall . . . . .	2 821	1 341	4 37 612	Immendorf . . . . .	2 091	1 037
4 36 713	Keldenich . . . . .	644	312	4 37 613	Puffendorf . . . . .	1 323	644
4 36 714	Sistig . . . . .	940	460	4 37 614	Setterich . . . . .	5 427	2 675
4 36 715	Sötenich . . . . .	1 115	545	4 37 615	Süggerath . . . . .	764	373
4 36 716	Urft . . . . .	463	254	4 37 616	Würm . . . . .	1 323	632
4 36 717	Wahlen . . . . .	2 193	1 238	4 37 700	Amt Karken . . . . .	6 964	3 339
4 36 718	Wallenthal . . . . .	1 206	586		Sitz Kirchhoven		
4 36 800	Amt Mechernich . . . . .	7 755	3 693	4 37 711	Karken . . . . .	2 228	1 073
4 36 811	Breitenbenden . . . . .	365	179	4 37 712	Kempen . . . . .	1 227	596
4 36 812	Harzheim . . . . .	310	161	4 37 713	Kirchhoven . . . . .	3 509	1 670
4 36 813	Holzheim . . . . .	300	153	4 37 800	Amt Oberbruch-Dremmen .	9 484	4 522
4 36 814	Lorbach . . . . .	225	111		Sitz: Oberbruch		
4 36 815	Mechernich . . . . .	5 911	2 777	4 37 811	Dremmen . . . . .	2 887	1 342
4 36 816	Vussem-Bergheim . . . .	644	312	4 37 812	Horst . . . . .	397	195
4 36 900	Amt Schmidtheim . . . . .	5 821	2 757	4 37 813	Oberbruch . . . . .	5 301	2 564
4 36 911	Baasem . . . . .	517	258	4 37 814	Porselen . . . . .	8 399	421
4 36 912	Berk . . . . .	469	234	4 37 850	Amt Waldenrath . . . . .	5 954	2 894
4 36 913	Dahlem . . . . .	1 257	591	4 37 851	Aphoven . . . . .	1 199	557
4 36 914	Kronenburg . . . . .	365	172	4 37 852	Birgden . . . . .	2 171	1 071
4 36 915	Marmagen . . . . .	993	470	4 37 853	Waldenrath . . . . .	2 584	1 266
4 36 916	Nettersheim . . . . .	1 155	529	4 37 900	Amt Waldfeucht . . . . .	6 449	3 143
4 36 917	Schmidtheim . . . . .	1 065	503				
4 36 950	Amt Zingsheim . . . . .	5 834	2 907	4 37 911	Braunsrath . . . . .	1 658	801
4 36 951	Bouderath . . . . .	168	77	4 37 912	Haaren . . . . .	2 337	1 169
4 36 952	Buir . . . . .	191	91	4 37 913	Höngen . . . . .	16	8
4 36 953	Engelgau . . . . .	429	220	4 37 914	Saeffelen . . . . .	752	366
4 36 954	Frohnberg . . . . .	296	151	4 37 915	Waldfeucht . . . . .	1 686	799
4 36 955	Hohn . . . . .	352	168	4 37 950	Amt Wassenberg . . . . .	8 435	4 043
4 36 956	Holzmulheim . . . . .	227	118	4 37 951	Birgelen . . . . .	1 990	968
4 36 957	Kallmuth . . . . .	314	160	4 37 952	Efeld . . . . .	978	487
4 36 958	Lindweiler . . . . .	104	53	4 37 953	Ophoven . . . . .	449	215
4 36 959	Nöthen . . . . .	479	241	4 37 954	Orsbeck . . . . .	923	430
				4 37 955	Wassenberg . . . . .	4 095	1 943



5 11 000 - 5 33 615

Noch: IV. Gemeindeverzeichnis - Systematischer Teil

Schlüsselnummer	Amt Gemeinde	Wohnbevölkerung am 6.6.1961		Schlüsselnummer	Amt Gemeinde	Wohnbevölkerung am 6.6.1961	
		insgesamt	männlich			insgesamt	männlich
5/600000	<u>Reg.-Bez. Münster</u>				noch: Ldkr. Beckum		
5 11 000	Krfr.St. Bocholt . . . . .	45 675	21 510	5 32 400	Amt Liesborn-Wadersloh . Sitz: Wadersloh	16 384	8 239
6 12 000	" Bottrop . . . . .	111 548	54 033	5 32 411	Benteler . . . . .	1 617	767
6 13 000	" Gelsenkirchen . . . . .	382 689	182 650	5 32 412	Diestedde . . . . .	1 889	1 105
6 14 000	" Gladbeck . . . . .	84 196	40 894	5 32 413	Herzfeld . . . . .	2 424	1 208
5 15 000	" Münster (Westf.) . . . . .	182 721	84 936	5 32 414	Liesborn . . . . .	5 260	2 559
6 16 000	" Recklinghausen . . . . .	130 581	61 991	5 32 415	Wadersloh . . . . .	5 194	2 600
				5 32 500	Amt Oelde . . . . . Sitz Oelde, Stadt	18 935	9 091
5 31 000	<u>Ldkr. Ahaus</u> . . . . .	104 494	49 722	5 32 511	Oelde, Kirchspiel . . . . .	2 524	1 286
5 31 111	Ahaus, Stadt . . . . .	9 725	4 458	5 32 512	Oelde, Stadt . . . . .	13 419	6 324
5 31 112	Gronau i.W., Stadt . . . . .	25 560	11 836	5 32 513	Stromberg . . . . .	2 992	1 481
5 31 113	Stadtlohn, Stadt . . . . .	8 450	3 889	5 32 600	Amt Sendenhorst . . . . . Sitz: Sendenhorst, Stadt	5 192	2 458
5 31 114	Vreden, Stadt . . . . .	7 182	3 422		Sendenhorst, Kirchspiel . . . . .	849	420
5 31 115	Ammeloe . . . . . Sitz: Vreden, Stadt	7 170	3 714	5 32 611	Sendenhorst, Stadt . . . . .	4 343	2 038
5 31 116	Epe . . . . .	10 258	4 910	5 32 612			
5 31 200	Amt Legden . . . . .	4 816	2 293	5 32 700	Amt Vorhelm . . . . .	4 951	2 405
5 31 211	Asbeck . . . . .	849	419	5 32 711	Enniger . . . . .	2 254	1 057
5 31 212	Legden . . . . .	3 967	1 874	5 32 712	Vorhelm . . . . .	2 697	1 348
5 31 300	Amt Nienborg . . . . .	5 590	2 684	5 33 000	<u>Ldkr. Borken</u> . . . . .	83 097	40 605
5 31 311	Heek . . . . .	3 534	1 712	5 33 111	Anholt, Stadt . . . . .	2 335	1 105
5 31 312	Nienborg, Wigbold . . . . .	2 056	972	5 33 112	Borken, Stadt . . . . .	12 254	5 883
5 31 400	Amt Schöppingen . . . . . Sitz: Schöppingen, Wigbold	4 274	2 052	5 33 113	Dingden . . . . .	4 713	2 321
5 31 411	Eggerode . . . . .	344	170	5 33 200	Amt Gemen-Weseke . . . . . Sitz: Gemen, Stadt	7 099	3 389
5 31 412	Schöppingen, Kirchspiel . . . . .	2 251	1 126	5 33 211	Gemen, Kirchspiel . . . . .	1 020	540
5 31 413	Schöppingen, Wigbold . . . . .	1 679	756	5 33 212	Gemen, Stadt . . . . .	3 004	1 376
5 31 500	Amt Stadtlohn . . . . .	9 315	4 531	5 33 213	Weseke . . . . .	3 075	1 473
5 31 511	Almsick . . . . .	536	264	5 33 300	Amt Heiden-Reken . . . . . Sitz: Heiden	12 616	6 400
5 31 512	Estern-Büren . . . . .	814	422	5 33 311	Groß Reken . . . . .	6 312	3 247
5 31 513	Hengeler-Wendfeld . . . . .	793	385	5 33 312	Heiden . . . . .	4 531	2 254
5 31 514	Hundewick . . . . .	380	197	5 33 313	Hülsten . . . . .	690	358
5 31 515	Oeding . . . . .	2 454	1 171	5 33 314	Klein Reken . . . . .	1 083	541
5 31 516	Südlohn, Wigbold . . . . .	2 930	1 368	5 33 400	Amt Liedern-Wert . . . . . Sitz: Bocholt, Stadt	13 642	6 730
5 31 517	Wessendorf . . . . .	1 408	724	5 33 411	Barlo . . . . .	1 490	757
5 31 600	Amt Wessum . . . . .	8 184	3 974	5 33 412	Biemenhorst . . . . .	2 190	1 072
5 31 611	Alstätte . . . . .	3 092	1 498	5 33 413	Hemden . . . . .	763	392
5 31 612	Ottenstein, Dorf . . . . .	1 649	785	5 33 414	Herzebocholt . . . . .	362	181
5 31 613	Wessum . . . . .	3 443	1 691	5 33 415	Holtwick . . . . .	711	349
5 31 700	Amt Wüllen . . . . .	3 970	1 959	5 33 416	Liedern . . . . .	895	455
5 31 711	Ammeln . . . . .	938	469	5 33 417	Lowick . . . . .	1 516	718
5 31 712	Wüllen . . . . .	3 032	1 490	5 33 418	Mussum . . . . .	2 160	1 068
5 32 000	<u>Ldkr. Beckum</u> . . . . .	154 240	74 759	5 33 419	Spork . . . . .	829	414
5 32 111	Ahlen, Stadt . . . . .	40 485	19 267	5 33 421	Stenern . . . . .	1 222	590
5 32 112	Beckum, Stadt . . . . .	20 568	9 836	5 33 422	Suderwick . . . . .	618	306
5 32 113	Ennigerloh . . . . .	8 897	4 293	5 33 423	Werth, Stadt . . . . .	886	428
5 32 114	Heessen . . . . .	17 059	8 379	5 33 500	Amt Marbeck-Raesfeld . . . . . Sitz: Borken, Stadt	11 223	5 629
5 32 115	Neubeckum . . . . .	8 917	4 227	5 33 511	Borkenwithe . . . . .	2 572	1 346
5 32 200	Amt Ahlen . . . . .	4 155	2 318	5 33 512	Grütlohn . . . . .	490	247
5 32 211	Altahlen . . . . .	1 584	1 026	5 33 513	Homer . . . . .	195	96
5 32 212	Dolberg . . . . .	2 027	993	5 33 514	Hoxfeld . . . . .	992	493
5 32 213	Neuahlen . . . . .	544	299	5 33 515	Marbeck . . . . .	2 097	1 061
5 32 300	Amt Beckum . . . . . Sitz Beckum, Stadt	8 697	4 246	5 33 516	Raesfeld . . . . .	3 631	1 773
5 32 311	Beckum, Kirchspiel . . . . .	4 114	2 049	5 33 517	Rhedebrügge . . . . .	879	433
5 32 312	Lippborg . . . . .	2 480	1 175	5 33 518	Westenborken . . . . .	367	180
5 32 313	Sünninghausen . . . . .	1 050	487	5 33 600	Amt Rhede . . . . .	11 375	5 379
5 32 314	Vellern . . . . .	1 053	535	5 33 611	Bülgern . . . . .	324	157
				5 33 612	Krechting . . . . .	705	350
				5 33 613	Krommert . . . . .	866	454
				5 33 614	Rhede . . . . .	7 669	3 537
				5 33 615	Vardingholt . . . . .	1 811	881



Noch: IV. Gemeindeverzeichnis - Systematischer Teil

5 33 700 - 6 37 114

Schlüsselnummer	Amt Gemeinde	Wohnbevölkerung am 6.6.1961		Schlüsselnummer	Amt Gemeinde	Wohnbevölkerung am 6.6.1961	
		insgesamt	männlich			insgesamt	männlich
	noch: Ldkr. Borken				noch: Ldkr. Lüdninghausen		
5 33 700	Amt Velen-Ramsdorf . . . Sitz: Velen, Dorf	7 840	3 769	5 35 500	Amt Lüdninghausen . . . Sitz: Lüdninghausen, Stadt	16 328	7 687
5 33 711	Nordvelen . . . . .	609	311	5 35 511	Lüdninghausen-Land . .	2 825	1 418
5 33 712	Ramsdorf . . . . .	3 864	1 887	5 35 512	Lüdninghausen, Stadt .	9 456	4 314
5 33 713	Velen, Dorf . . . . .	2 215	988	5 35 513	Seppenrade . . . . .	4 047	1 955
5 33 714	Waldvelen . . . . .	1 152	583				
5 34 000	Ldkr. Coesfeld . . . . .	84 063	39 952	5 35 600	Amt Nordkirchen . . . .	5 257	2 649
5 34 111	Coesfeld, Stadt . . . .	20 348	9 369	5 35 611	Capelle . . . . .	1 018	500
5 34 112	Dülmen, Stadt . . . . .	16 740	7 811	5 35 612	Nordkirchen . . . . .	2 605	1 361
5 34 113	Coesfeld, Kirchspiel . . Sitz: Coesfeld, Stadt	4 066	2 057	5 35 613	Südkirchen . . . . .	1 634	788
5 34 200	Amt Billerbeck . . . . . Sitz: Billerbeck, Stadt	8 310	4 015	5 35 700	Amt Olfen . . . . .	5 906	2 901
5 34 211	Beerlage . . . . .	1 292	648	5 35 711	Olfen, Kirchspiel . .	2 179	1 114
5 34 212	Billerbeck, Kirchspiel .	2 337	1 219	5 35 712	Olfen, Stadt . . . . .	3 727	1 787
5 34 213	Billerbeck, Stadt . .	4 681	2 148	5 35 800	Amt Ottmarsbocholt . .	2 240	1 093
5 34 300	Amt Buldern . . . . .	3 272	1 667	5 35 811	Ottmarsbocholt . . . .	2 066	1 004
5 34 311	Buldern . . . . .	2 530	1 309	5 35 812	Venne . . . . .	174	89
5 34 312	Hiddingsel . . . . .	742	358				
5 34 400	Amt Dülmen . . . . .	6 637	3 160	5 36 000	Ldkr. Münster . . . . .	98 772	47 325
5 34 411	Dülmen, Kirchspiel . .	5 510	2 586	5 36 111	Greven, Stadt . . . . .	22 976	10 777
5 34 412	Merfeld . . . . .	1 127	574	5 36 112	Gimfte . . . . .	573	272
5 34 500	Amt Gescher . . . . .	10 795	5 222	5 36 113	Havixbeck . . . . .	4 641	1 945
5 34 511	Büren . . . . .	288	152	5 36 114	Saerbeck . . . . .	3 484	1 704
5 34 512	Estern . . . . .	307	263	5 36 200	Amt Nottuln . . . . .	7 743	3 834
5 34 513	Gescher . . . . .	5 669	2 659	5 36 211	Appelhülsen . . . . .	1 653	791
5 34 514	Harwick . . . . .	1 709	832	5 36 212	Nottuln . . . . .	5 677	2 827
5 34 515	Tungerloh-Kapellen . .	1 210	604	5 36 213	Schapdetten . . . . .	413	216
5 34 516	Tungerloh-Pröbsting .	1 412	712	5 36 300	Amt Roxel . . . . .	8 533	4 250
5 34 600	Amt Osterwick . . . . .	7 964	3 803	5 36 311	Albachten . . . . .	1 512	755
5 34 611	Darfeld . . . . .	2 347	1 104	5 36 312	Bösensell . . . . .	1 423	701
5 34 612	Holtwick . . . . .	2 341	1 122	5 36 313	Nienberge . . . . .	2 383	1 198
5 34 613	Osterwick . . . . .	3 276	1 577	5 36 314	Roxel . . . . .	3 215	1 596
5 34 700	Amt Rorup . . . . .	5 931	2 848	5 36 400	Amt Sankt Mauritz . . . Sitz: Münster (Westf.), Stadt	24 251	12 016
5 34 711	Darup . . . . .	1 467	704	5 36 411	Amelsbüren . . . . .	3 601	2 079
5 34 712	Lette . . . . .	2 956	1 446	5 36 412	Handorf . . . . .	3 660	1 942
5 34 713	Limbergen . . . . .	653	299	5 36 413	Hiltrup . . . . .	10 137	4 850
5 34 714	Rorup . . . . .	855	399	5 36 414	Sankt Mauritz . . . . .	6 853	3 145
5 35 000	Ldkr. Lüdninghausen . . .	129 818	63 307	5 36 500	Amt Telgte . . . . .	13 767	6 315
5 35 111	Bockum-Hövel, Stadt . .	24 346	11 724	5 36 511	Sitz: Telgte, Stadt		
5 35 112	Werne a.d.Lippe, Stadt .	19 945	9 763	5 36 512	Telgte, Kirchspiel . .	6 041	2 712
5 35 113	Ascheberg . . . . .	5 422	2 603	5 36 513	Telgte, Stadt . . . .	4 192	1 859
5 35 114	Senden . . . . .	4 467	2 165		Westbevern . . . . .	3 534	1 744
5 35 200	Amt Bork . . . . .	32 565	16 233	5 36 600	Amt Wolbeck . . . . .	12 804	6 212
5 35 211	Altlinen . . . . .	11 778	5 775	5 36 611	Albersloh . . . . .	3 115	1 525
5 35 212	Bork . . . . .	6 542	3 535	5 36 612	Alverskirchen . . . .	988	492
5 35 213	Selm . . . . .	14 245	6 923	5 36 613	Angelmodde . . . . .	2 765	1 371
5 35 300	Amt Drensteinfurt . . . Sitz: Drensteinfurt, Stadt	6 877	3 336	5 36 614	Rinkerode . . . . .	2 490	1 166
5 35 311	Drensteinfurt, Kirchspiel . . . . .	2 415	1 187	5 36 615	Wolbeck . . . . .	3 446	1 658
5 35 312	Drensteinfurt, Stadt .	2 689	1 260	6 37 000	Ldkr. Recklinghausen . .	316 541	153 176
5 35 313	Walstedde . . . . .	1 773	889	6 37 111	Haltern, Stadt . . . . .	14 712	6 916
5 35 400	Amt Herbern . . . . .	6 465	3 153	6 37 112	Herten, Stadt . . . . .	51 847	25 173
5 35 411	Herbern . . . . .	4 001	1 915	6 37 113	Westerholt, Stadt . . .	11 398	5 394
5 35 412	Stockum . . . . .	2 464	1 238	6 37 114	Kirchhellen . . . . .	9 318	4 550



6 37 200 - 5 40 616

Noch: IV. Gemeindeverzeichnis - Systematischer Teil

Schlüsselnummer	Amt Gemeinde	Wohnbevölkerung am 6.6.1961		Schlüsselnummer	Amt Gemeinde	Wohnbevölkerung am 6.6.1961	
		insgesamt	männlich			insgesamt	männlich
	noch: Ldkr. Recklinghausen			5 39 000	<u>Ldkr. Tecklenburg</u> . . . . .	124 612	59 390
6 37 200	Amt Datteln . . . . .	55 581	26 944	5 39 111	Lengerich, Stadt . . . . .	21 020	9 795
6 37 211	Ahsen . . . . .	1 079	525	5 39 112	Ladbergen . . . . .	3 720	1 812
6 37 212	Datteln, Stadt . . . . .	30 151	14 630	5 39 113	Lienen . . . . .	6 553	3 158
6 37 213	Flaesheim . . . . .	986	508	5 39 114	Mettingen . . . . .	9 059	4 327
6 37 214	Oer-Erkenschwick, Stadt . . . . .	23 365	11 281	5 39 115	Recke . . . . .	7 408	3 539
6 37 300	Amt Haltern . . . . .	7 339	3 563	5 39 116	Westerkappeln . . . . .	8 542	4 162
	Sitz: Haltern, Stadt			5 39 200	Amt Hopsten . . . . .	5 413	2 627
6 37 311	Haltern, Kirchspiel . .	4 800	2 314	5 39 211	Halverde . . . . .	757	379
6 37 312	Hullern . . . . .	601	285	5 39 212	Hopsten . . . . .	3 532	1 709
6 37 313	Lippramsdorf . . . . .	1 938	964	5 39 213	Schale . . . . .	1 124	539
6 37 400	Amt Hervest-Dorsten . .	48 037	22 957	5 39 300	Amt Ibbenbüren . . . . .	35 774	16 965
	Sitz: Dorsten, Stadt				Sitz: Ibbenbüren, Stadt		
6 37 411	Altschermbach . . . . .	1 782	869	5 39 311	Ibbenbüren, Land . . . .	20 098	9 829
6 37 412	Dorsten, Stadt . . . . .	36 323	17 194	5 39 312	Ibbenbüren, Stadt . . . .	15 676	7 136
6 37 413	Erle . . . . .	1 377	682				
6 37 414	Lembeck . . . . .	3 275	1 636	5 39 400	Amt Lotte . . . . .	6 607	3 211
6 37 415	Rhade . . . . .	1 781	867	5 39 411	Lotte . . . . .	2 498	1 186
6 37 416	Wulfen . . . . .	3 499	1 709	5 39 412	Wersen . . . . .	4 109	2 025
6 37 500	Amt Marl . . . . .	92 486	45 135	5 39 500	Amt Riesenbeck . . . . .	12 750	6 189
6 37 511	Altendorf-Ulfkotte . .	955	485	5 39 511	Bevergern, Stadt . . . . .	2 425	1 163
6 37 512	Hamm . . . . .	12 935	6 398	5 39 512	Dreierwalde . . . . .	1 256	652
6 37 513	Marl, Stadt . . . . .	71 508	34 764	5 39 513	Hörstel . . . . .	4 636	2 244
6 37 514	Polsum . . . . .	7 088	3 488	5 39 514	Riesenbeck . . . . .	4 433	2 130
6 37 600	Amt Waltrop . . . . .	25 823	12 544	5 39 600	Amt Tecklenburg . . . . .	7 766	3 605
6 37 611	Henrichenburg . . . . .	2 939	1 411	5 39 611	Brochterbeck . . . . .	2 424	1 152
6 37 612	Hornburg . . . . .	984	449	5 39 612	Ledde . . . . .	1 284	628
6 37 613	Waltrop, Stadt . . . . .	21 900	10 684	5 39 613	Leeden . . . . .	1 811	884
				5 39 614	Tecklenburg, Stadt . . . .	2 247	941
5 38 000	<u>Ldkr. Steinfurt</u> . . . . .	166 201	78 758	5 40 000	<u>Ldkr. Warendorf</u> . . . . .	60 096	28 968
	Sitz: Burgsteinfurt, Stadt			5 40 111	Warendorf, Stadt . . . . .	15 833	7 357
5 38 111	Borghorst, Stadt . . . . .	15 527	7 303	5 40 112	Everswinkel . . . . .	3 387	1 668
5 38 112	Burgsteinfurt, Stadt . .	12 241	5 607	5 40 200	Amt Beelen . . . . .	7 763	3 825
5 38 113	Emsdetten, Stadt . . . . .	24 974	11 788	5 40 211	Beelen . . . . .	3 545	1 752
5 38 114	Rheine, Stadt . . . . .	44 322	20 731	5 40 212	Ostenfelde . . . . .	2 216	1 094
5 38 115	Altenberge . . . . .	4 814	2 300	5 40 213	Westkirchen . . . . .	2 002	979
5 38 116	Hembergen . . . . .	419	213	5 40 300	Amt Freckenhorst . . . . .	6 617	3 072
5 38 117	Metelen . . . . .	4 503	2 176		Sitz: Freckenhorst, Stadt		
5 38 118	Neuenkirchen . . . . .	8 693	4 191	5 40 311	Freckenhorst, Kirchspiel . . . . .	921	463
5 38 119	Nordwalde . . . . .	6 643	3 180	5 40 312	Freckenhorst, Stadt . . . .	3 912	1 734
5 38 121	Wettringen . . . . .	5 499	2 782	5 40 313	Hoetmar . . . . .	1 784	875
5 38 200	Amt Horstmar . . . . .	4 950	2 239	5 40 400	Amt Harsewinkel . . . . .	10 975	5 391
5 38 211	Horstmar, Stadt . . . .	3 095	1 416	5 40 411	Greffen . . . . .	1 839	883
5 38 212	Leer . . . . .	1 855	823	5 40 412	Harsewinkel, Stadt . . . .	6 950	3 413
5 38 300	Amt Laer . . . . .	3 925	1 875	5 40 413	Marienfeld . . . . .	2 186	1 095
5 38 311	Holthausen . . . . .	386	187	5 40 500	Amt Ostbevern . . . . .	6 579	3 331
5 38 312	Laer . . . . .	3 539	1 688	5 40 511	Einen . . . . .	485	249
5 38 400	Amt Ochtrup . . . . .	15 036	7 168	5 40 512	Milte . . . . .	1 716	828
5 38 411	Langenhorst . . . . .	806	388	5 40 513	Ostbevern . . . . .	4 378	2 254
5 38 412	Ochtrup, Stadt . . . . .	13 207	6 287	5 40 600	Amt Sassenberg . . . . .	8 942	4 324
5 38 413	Welbergen . . . . .	1 023	493	5 40 611	Dackmar . . . . .	506	247
5 38 500	Amt Rheine . . . . .	14 655	7 205	5 40 612	Füchtorf . . . . .	2 439	1 168
	Sitz: Rheine, Stadt			5 40 613	Gröblingen . . . . .	866	438
5 38 511	Elte . . . . .	1 032	503	5 40 614	Sassenberg, Stadt . . . . .	3 678	1 743
5 38 512	Mesum . . . . .	4 713	2 249	5 40 615	Velsen . . . . .	634	324
5 38 513	Rheine links der Ems . .	4 950	2 534	5 40 616	Vahren . . . . .	819	404
5 38 514	Rheine rechts der Ems .	3 960	1 919				



Schlüsselnummer	Amt Gemeinde	Wohnbevölkerung am 6.6.1961		Schlüsselnummer	Amt Gemeinde	Wohnbevölkerung am 6.6.1961	
		insgesamt	männlich			insgesamt	männlich
7 00 000	<u>Reg.-Bez. Detmold</u>				noch: Ldkr. Büren		
7 11 000	Krfr.St. Bielefeld . . . . .	174 642	78 481	7 32 400	Amt Lichtenau . . . . .	5 540	2 726
7 12 000	" Herford . . . . .	55 663	25 333	7 32 411	Asseln . . . . .	423	213
				7 32 412	Ebbinghausen . . . . .	124	57
7 31 000	<u>Ldkr. Bielefeld</u> . . . . .	129 464	60 762	7 32 413	Grundsteinheim . . . . .	373	177
7 31 111	Brackwede, Stadt . . . . .	25 999	12 077	7 32 414	Hakenberg . . . . .	235	107
7 31 112	Gadderbaum . . . . .	9 560	4 094	7 32 415	Herbram . . . . .	873	439
7 31 200	Amt Brackwede . . . . .	42 610	20 395	7 32 416	Holtheim . . . . .	734	376
7 31 211	Ebbesloh . . . . .	203	109	7 32 417	Iggenhausen . . . . .	151	74
7 31 212	Hollen . . . . .	646	312	7 32 418	Kleinenberg, Stadt . . .	1 148	572
7 31 213	Holtkamp . . . . .	226	97	7 32 419	Lichtenau, Stadt . . . .	1 479	711
7 31 214	Isselhorst . . . . .	2 755	1 316	7 32 500	Amt Salzkotten-Boke . .	20 392	9 613
7 31 215	Niehorst . . . . .	565	279		Sitz: Salzkotten, Stadt		
7 31 216	Quelle . . . . .	6 387	2 974	7 32 511	Anreppen . . . . .	791	400
7 31 217	Senne I . . . . .	13 707	6 733	7 32 512	Bentfeld . . . . .	659	324
7 31 218	Senne II . . . . .	13 005	6 309	7 32 513	Boke . . . . .	1 506	755
7 31 219	Ummeln . . . . .	5 116	2 266	7 32 514	Garfeln . . . . .	364	194
				7 32 515	Hörste . . . . .	1 039	504
7 31 300	Amt Dornberg . . . . .	7 458	3 530	7 32 516	Mantinghausen . . . . .	416	206
	Sitz: Großdornberg			7 32 517	Niederntudorf . . . . .	1 575	732
7 31 311	Babenhausen . . . . .	1 526	725	7 32 518	Oberntudorf . . . . .	803	407
7 31 312	Großdornberg . . . . .	2 062	972	7 32 519	Rebbeke . . . . .	580	287
7 31 313	Hoberge-Uerentrup . . . .	2 127	993	7 32 521	Salzkotten, Stadt . . .	5 774	2 547
7 31 314	Kirchdornberg . . . . .	965	472	7 32 522	Scharmede . . . . .	1 595	684
7 31 315	Niederdornberg- Deppendorf . . . . .	778	368	7 32 523	Schwelle . . . . .	567	303
				7 32 524	Thüle . . . . .	1 325	637
7 31 400	Amt Heepen . . . . .	30 637	14 440	7 32 525	Upsprunge . . . . .	752	356
7 31 411	Altenhagen . . . . .	3 053	1 503	7 32 526	Verlar . . . . .	56	277
7 31 412	Brake . . . . .	6 171	2 868	7 32 527	Verne . . . . .	2 082	1 000
7 31 413	Brönnighausen . . . . .	705	346	7 32 600	Amt Wünnenberg . . . . .	9 900	4 875
7 31 414	Heepen . . . . .	7 145	3 303		Sitz: Fürstenberg		
7 31 415	Hillegossen . . . . .	3 943	1 856	7 32 611	Bleiwäsche . . . . .	783	385
7 31 416	Lämershagen- Gräfinhagen . . . . .	1 121	530	7 32 612	Essentho . . . . .	1 000	486
7 31 417	Milse . . . . .	2 832	1 337	7 32 613	Fürstenberg . . . . .	1 839	903
7 31 418	Oldentrup . . . . .	2 403	1 133	7 32 614	Leiberg . . . . .	1 040	518
7 31 419	Ubbedissee-Lippe . . . .	3 264	1 564	7 32 615	Meerhof . . . . .	1 093	557
				7 32 616	Ösdorf . . . . .	638	312
7 31 500	Amt Jöllenbeck . . . . .	13 200	6 226	7 32 617	Westheim . . . . .	1 791	877
7 31 511	Jöllenbeck . . . . .	9 084	4 252	7 32 618	Wünnenberg, Stadt . . .	1 716	837
7 31 512	Theesen . . . . .	2 226	1 055	7 33 000	<u>Ldkr. Detmold</u> . . . . .	137 916	64 136
7 31 513	Vilsendorf . . . . .	1 890	919	7 33 111	Blomberg, Stadt . . . . .	6 999	3 243
				7 33 112	Detmold, Stadt . . . . .	31 236	13 599
7 32 000	<u>Ldkr. Büren</u> . . . . .	57 677	27 719	7 33 113	Horn, Stadt . . . . .	5 626	2 603
7 32 111	Büren, Stadt . . . . .	5 891	2 721	7 33 114	Lage, Stadt . . . . .	12 869	5 983
7 32 200	Amt Atteln . . . . .	6 084	3 003	7 33 115	Schwalenberg, Stadt . .	1 454	659
7 32 211	Atteln . . . . .	919	440	7 33 116	Altendonop . . . . .	234	112
7 32 212	Blankenrode . . . . .	125	66	7 33 117	Augustdorf . . . . .	4 522	2 720
7 32 213	Dalheim . . . . .	138	71	7 33 118	Barkhausen . . . . .	285	139
7 32 214	Elisenhof . . . . .	92	49	7 33 119	Belle . . . . .	1 052	510
7 32 215	Etteln . . . . .	1 276	629	7 33 121	Bellenberg . . . . .	231	108
7 32 216	Haaren . . . . .	1 477	727	7 33 122	Bentrup . . . . .	466	218
7 32 217	Helmern . . . . .	744	370	7 33 123	Berlebeck . . . . .	1 932	868
7 32 218	Henglarn . . . . .	553	263	7 33 124	Billerbeck . . . . .	434	203
7 32 219	Husen . . . . .	760	388	7 33 125	Billinghausen . . . . .	1 198	592
7 32 300	Amt Büren, Land . . . . .	9 870	4 781	7 33 126	Borkhausen . . . . .	65	37
	Sitz: Büren, Stadt			7 33 127	Brakelsiek . . . . .	944	453
7 32 311	Ahden . . . . .	704	341	7 33 128	Brokhausen . . . . .	367	164
7 32 312	Barkhausen . . . . .	154	74	7 33 129	Brüntrup . . . . .	493	228
7 32 313	Brenken . . . . .	1 608	809	7 33 131	Cappel bei Großenmarpe .	579	267
7 32 314	Eickhoff . . . . .	136	67	7 33 132	Dalborn . . . . .	160	80
7 32 315	Harth . . . . .	884	429	7 33 133	Dehlentrup . . . . .	764	350
7 32 316	Hegensdorf . . . . .	681	332	7 33 134	Donop . . . . .	494	235
7 32 317	Siddinghausen . . . . .	765	366	7 33 135	Ehrentrup . . . . .	1 902	916
7 32 318	Steinhausen . . . . .	1 957	966				
7 32 319	Weiberg . . . . .	545	268				
7 32 321	Weine . . . . .	469	232				
7 32 322	Wewelsburg . . . . .	1 967	897				



7 33 136 - 7 34 517

Noch: IV. Gemeindeverzeichnis - Systematischer Teil

Schlüsselnummer	Amt Gemeinde	Wohnbevölkerung am 6.6.1961		Schlüsselnummer	Amt Gemeinde	Wohnbevölkerung am 6.6.1961	
		insgesamt	männlich			insgesamt	männlich
	noch: Ldkr. Detmold				noch: Ldkr. Detmold		
7 33 136	Elbrinxen . . . . .	1 155	532	7 33 195	Schlangen . . . . .	3 830	1 844
7 33 137	Eschenbruch . . . . .	454	221	7 33 196	Schmedissen . . . . .	109	54
7 33 138	Falkenhagen . . . . .	345	174	7 33 197	Schönemark . . . . .	344	172
7 33 139	Fromhausen . . . . .	259	125	7 33 198	Siebenhöfen . . . . .	120	60
7 33 141	Grevenhagen . . . . .	241	110	7 33 199	Siekholtz . . . . .	268	127
7 33 142	Großenmarpe . . . . .	701	325	7 33 291	Spork-Eichholz . . . . .	2 066	1 001
7 33 143	Hagen . . . . .	987	471	7 33 292	Tintrup . . . . .	346	162
7 33 144	Hakedahl . . . . .	218	104	7 33 293	Trophagen . . . . .	108	47
7 33 145	Hardissen . . . . .	751	352	7 33 294	Vahlhausen bei Detmold .	536	266
7 33 146	Hedderhagen . . . . .	86	44	7 33 295	Vahlhausen bei Horn . .	166	68
7 33 147	Heesten . . . . .	196	101	7 33 296	Veldrom . . . . .	311	157
7 33 148	Heiden . . . . .	2 041	1 002	7 33 297	Waddenhausen . . . . .	1 441	693
7 33 149	Heidenoldendorf . . . .	4 479	2 070	7 33 298	Wehren . . . . .	232	113
7 33 151	Heiligenkirchen . . . . .	2 690	1 256	7 33 299	Wellentrup . . . . .	269	123
7 33 152	Herrentrup . . . . .	485	235	7 33 391	Wissentrup . . . . .	480	235
7 33 153	Heßloh . . . . .	277	135	7 33 392	Wöbbel . . . . .	1 053	481
7 33 154	Hiddesen . . . . .	4 515	1 968	7 33 393	Wörderfeld . . . . .	389	187
7 33 155	Höntrup . . . . .	202	104				
7 33 156	Hörste . . . . .	1 658	750	7 34 000	Ldkr. Halle (Westf.) . . .	59 666	28 225
7 33 157	Hörstmar . . . . .	932	438	7 34 200	Amt Borgholzhausen . . .	7 208	3 382
7 33 158	Holzhausen-Externsteine .	775	345	7 34 211	Barnhausen . . . . .	864	403
7 33 159	Hornoldendorf . . . . .	214	111	7 34 212	Berghausen . . . . .	524	251
7 33 161	Hummersen . . . . .	400	185	7 34 213	Borgholzhausen, Stadt .	2 538	1 151
7 33 162	Istrup, Kreis Detmold .	1 034	479	7 34 214	Casum . . . . .	390	187
7 33 163	Jerxen-Orbke . . . . .	1 336	624	7 34 215	Cleve . . . . .	300	150
7 33 164	Kleinenmarpe . . . . .	462	218	7 34 216	Hamlingdorf . . . . .	113	59
7 33 165	Köterberg . . . . .	85	46	7 34 217	Holtfeld . . . . .	685	312
7 33 166	Kohlstädt . . . . .	1 076	526	7 34 218	Kleekamp . . . . .	533	253
7 33 167	Leistrup-Meiersfeld . .	990	454	7 34 219	Oldendorf bei Borgholzhausen . . . .	318	154
7 33 168	Leopoldstal . . . . .	1 051	489	7 34 221	Ostbarthausen . . . . .	350	171
7 33 169	Lothe . . . . .	1 065	510	7 34 222	Westbarthausen . . . . .	512	254
7 33 171	Maspe . . . . .	222	105	7 34 223	Wichlinghausen . . . . .	81	37
7 33 172	Meinberg, Bad . . . . .	3 165	1 340	7 34 300	Amt Halle (Westf.) . . .	28 062	13 213
7 33 173	Mosebeck . . . . .	447	207	7 34 311	Amshausen . . . . .	2 234	1 062
7 33 174	Mossenber-Wöhren . . . .	222	111	7 34 312	Ascheloh . . . . .	320	155
7 33 175	Müssen . . . . .	1 357	692	7 34 313	Bokel . . . . .	833	415
7 33 176	Niederschönhausen . . . .	111	49	7 34 314	Brockhagen . . . . .	2 893	1 396
7 33 177	Nienhagen . . . . .	490	243	7 34 315	Eggeberg . . . . .	259	119
7 33 178	Niese . . . . .	426	211	7 34 316	Gartnisch . . . . .	1 220	565
7 33 179	Niewald . . . . .	94	47	7 34 317	Halle (Westf.), Stadt .	7 542	3 344
7 33 181	Oberschönhausen . . . . .	522	242	7 34 318	Hesseln . . . . .	719	347
7 33 182	Oesterholz-Haustenbeck .	757	387	7 34 319	Hörste . . . . .	1 498	710
7 33 183	Oettern-Bremke . . . . .	186	89	7 34 321	Kölkebeck . . . . .	673	343
7 33 184	Ohrsen . . . . .	705	325	7 34 322	Künsebeck . . . . .	2 194	1 080
7 33 185	Pivitsheide, Vogtei Heiden	1 721	821	7 34 323	Steinhagen . . . . .	7 677	3 677
7 33 186	Pivitsheide, Vogtei Lage	3 021	1 429	7 34 400	Amt Versmold . . . . .	15 174	7 371
7 33 187	Pottenhausen . . . . .	1 039	512	7 34 411	Bockhorst . . . . .	1 886	880
7 33 188	Reelkirchen . . . . .	573	259	7 34 412	Hesselteich . . . . .	613	313
7 33 189	Remmighausen . . . . .	1 261	603	7 34 413	Loxten . . . . .	2 927	1 489
7 33 191	Rischenau . . . . .	964	466	7 34 414	Österweg . . . . .	1 532	742
7 33 192	Ruensiek . . . . .	109	50	7 34 415	Peckeloh . . . . .	2 311	1 170
7 33 193	Sabbenhausen . . . . .	795	384	7 34 416	Versmold, Stadt . . . .	5 905	2 777
7 33 194	Schieder . . . . .	2 195	983	7 34 500	Amt Werther (Westf.) . .	9 222	4 259
				7 34 511	Häger . . . . .	1 043	503
				7 34 512	Isingdorf . . . . .	1 262	582
				7 34 513	Rotenhagen . . . . .	491	246
				7 34 514	Rotingdorf . . . . .	330	158
				7 34 515	Schröttinghausen . . . .	808	424
				7 34 516	Theenhausen . . . . .	650	318
				7 34 517	Werther (Westf.), Stadt . . . . .	4 638	2 028



Noch: IV. Gemeindeverzeichnis - Systematischer Teil

7 35 000 - 7 36 721

Schlüsselnummer	Amt Gemeinde	Wohnbevölkerung am 6.6.1961		Schlüsselnummer	Amt Gemeinde	Wohnbevölkerung am 6.6.1961	
		insgesamt	männlich			insgesamt	männlich
7 35 000	Ldkr. Herford . . . . .	164 501	77 015	7 36 000	Ldkr. Höxter . . . . .	92 805	43 370
7 35 111	Bünde, Stadt . . . . .	10 695	4 781	7 36 111	Driburg (Westf.), Bad, Stadt . . . . .	7 898	3 754
7 35 200	Amt Enger (Westf.) . . .	17 070	7 976	7 36 112	Höxter, Stadt . . . . .	15 156	7 017
7 35 211	Belke und Steinbeck . .	1 189	568	7 36 200	Amt Beverungen . . . .	14 115	6 648
7 35 212	Besenkamp . . . . .	1 385	664	7 36 211	Amelunxen . . . . .	1 269	620
7 35 213	Dreyen . . . . .	1 255	601	7 36 212	Beverungen . . . . .	4 839	2 247
7 35 214	Enger, Stadt . . . . .	5 899	2 676	7 36 213	Blankenau . . . . .	345	163
7 35 215	Herringhausen . . . . .	2 585	1 234	7 36 214	Bruchhausen . . . . .	848	407
7 35 216	Oldinghausen . . . . .	817	398	7 36 215	Dalhausen . . . . .	2 009	935
7 35 217	Pödinghausen . . . . .	1 035	473	7 36 216	Drenke . . . . .	369	193
7 35 218	Siele . . . . .	244	120	7 36 217	Haarbrück . . . . .	556	274
7 35 219	Westerenger . . . . .	2 661	1 242	7 36 218	Herstelle . . . . .	1 393	604
7 35 300	Amt Ennigloh . . . . .	29 659	13 923	7 36 219	Jakobsberg . . . . .	276	144
7 35 311	Ahle . . . . .	1 811	865	7 36 221	Rothe . . . . .	215	111
7 35 312	Dünne . . . . .	3 371	1 613	7 36 222	Tietelsen . . . . .	312	141
7 35 313	Ennigloh . . . . .	8 362	3 898	7 36 223	Wehrden . . . . .	937	453
7 35 314	Holsen . . . . .	2 709	1 263	7 36 224	Würgassen . . . . .	747	356
7 35 315	Hüffen . . . . .	802	391				
7 35 316	Hunnebrock . . . . .	2 189	970	7 36 300	Amt Brakel . . . . .	11 946	5 505
7 35 317	Muckum . . . . .	1 080	514	7 36 311	Beller . . . . .	221	120
7 35 318	Spradow . . . . .	3 320	1 564	7 36 312	Bellersen . . . . .	608	305
7 35 319	Südlengern . . . . .	5 264	2 492	7 36 313	Bökendorf . . . . .	964	448
7 35 321	Werfen . . . . .	751	353	7 36 314	Brakel, Stadt . . . . .	6 391	2 776
7 35 400	Amt Herford-Hiddenhausen Sitz: Herford, Stadt	27 221	12 874	7 36 315	Erkeln . . . . .	784	365
7 35 411	Bustedt . . . . .	1 080	510	7 36 316	Hembsen . . . . .	1 119	557
7 35 412	Diebrock . . . . .	1 533	737	7 36 317	Hinnenburg . . . . .	124	74
7 35 413	Eickum . . . . .	1 389	674	7 36 318	Istrup . . . . .	611	302
7 35 414	Eilshausen . . . . .	3 839	1 796	7 36 319	Rheder . . . . .	382	184
7 35 415	Elverdissen . . . . .	2 796	1 293	7 36 321	Riesel . . . . .	483	241
7 35 416	Falkendiek . . . . .	799	409	7 36 322	Schmechten . . . . .	259	133
7 35 417	Hiddenhausen . . . . .	2 461	1 124	7 36 400	Amt Driburg (Westf.) . .	3 012	1 461
7 35 418	Laar . . . . .	615	285		Sitz: Bad Driburg (Westf.), Stadt		
7 35 419	Lippinghausen . . . . .	1 777	854	7 36 411	Alhausen . . . . .	588	283
7 35 421	Otinghausen . . . . .	2 950	1 409	7 36 412	Erpenstrup . . . . .	144	69
7 35 422	Schwarzenmoor . . . . .	1 321	644	7 36 413	Herste . . . . .	675	318
7 35 423	Schweicheln-Bermbeck . .	4 173	1 975	7 36 414	Langeland . . . . .	222	121
7 35 424	Stedefreund . . . . .	756	348	7 36 415	Pömsen . . . . .	775	379
7 35 425	Sundern . . . . .	1 732	816	7 36 416	Reelsen . . . . .	608	291
7 35 500	Amt Kirchlingern . . . .	10 487	4 927				
7 35 511	Häver . . . . .	1 509	703	7 36 500	Amt Höxter, Land . . . .	14 714	6 779
7 35 512	Kirchlingern . . . . .	4 466	2 079		Sitz: Höxter, Stadt		
7 35 513	Klosterbauerschaft . . .	2 019	971	7 36 511	Albaxen . . . . .	1 506	671
7 35 514	Quernheim . . . . .	1 188	561	7 36 512	Bödexen . . . . .	722	338
7 35 515	Quernheim, Stift . . . .	1 034	480	7 36 513	Bosseborn . . . . .	496	236
7 35 516	Rehmerloh . . . . .	271	133	7 36 514	Brenkhausen . . . . .	1 141	519
7 35 600	Amt Löhne . . . . .	33 600	15 813	7 36 515	Fürstenau . . . . .	1 039	445
7 35 611	Gohfeld . . . . .	14 390	6 721	7 36 516	Godelheim . . . . .	1 181	569
7 35 612	Löhne . . . . .	5 483	2 590	7 36 517	Lüchtringen . . . . .	2 530	1 120
7 35 613	Mennighüffen . . . . .	7 239	3 413	7 36 518	Lütmarsen . . . . .	654	302
7 35 614	Obernbeck . . . . .	6 062	2 832	7 36 519	Ottbergen . . . . .	2 145	998
7 35 615	Ulenburg . . . . .	426	257	7 36 521	Ovenhausen . . . . .	1 186	565
7 35 700	Amt Rödinghausen . . . .	7 404	3 480	7 36 522	Stahle . . . . .	2 114	1 016
7 35 711	Bieren . . . . .	1 220	574	7 36 600	Amt Lügde . . . . .	4 831	2 217
7 35 712	Ostkilver . . . . .	1 482	725	7 36 611	Harzberg . . . . .	91	49
7 35 713	Rödinghausen . . . . .	952	436	7 36 612	Lügde, Stadt . . . . .	4 740	2 168
7 35 714	Schwenningdorf . . . .	1 853	864				
7 35 715	Westkilver . . . . .	1 897	881	7 36 700	Amt Nieheim . . . . .	5 726	2 707
7 35 800	Amt Spenge . . . . .	11 811	5 547	7 36 711	Entrup . . . . .	404	189
7 35 811	Bardüttingdorf . . . .	1 141	560	7 36 712	Erwitzen . . . . .	201	100
7 35 812	Hücker und Aschen . . .	1 318	604	7 36 713	Eversen . . . . .	467	250
7 35 813	Lenzinghausen . . . . .	2 270	1 086	7 36 714	Himmighausen . . . . .	415	203
7 35 814	Spenge . . . . .	6 121	2 842	7 36 715	Holzhausen . . . . .	436	222
7 35 815	Wallenbrück . . . . .	961	455	7 36 716	Merlsheim . . . . .	341	170
7 35 900	Amt Vlotho . . . . .	16 554	7 694	7 36 717	Nieheim, Stadt . . . . .	2 186	980
7 35 911	Exter . . . . .	2 405	1 152	7 36 718	Oeynhausen . . . . .	526	242
7 35 912	Valdorf . . . . .	6 025	2 891	7 36 719	Schönenberg . . . . .	62	30
7 35 913	Vlotho, Stadt . . . . .	8 124	3 651	7 36 721	Sommersell . . . . .	688	321



7 36 800 - 7 38 215

Noch: IV. Gemeindeverzeichnis - Systematischer Teil

Schlüsselnummer	Amt Gemeinde	Wohnbevölkerung am 6.6.1961		Schlüsselnummer	Amt Gemeinde	Wohnbevölkerung am 6.6.1961	
		insgesamt	männlich			insgesamt	männlich
	noch: Ldkr. Hörter				noch: Ldkr. Lemgo		
7 36 800	Amt Steinheim . . . . .	10 904	5 118	7 37 146	Holzhausen . . . . .	2 379	1 145
7 36 811	Bergheim . . . . .	1 006	485	7 37 147	Humfeld . . . . .	1 510	699
7 36 812	Hagedorn . . . . .	115	52	7 37 148	Kalldorf . . . . .	1 104	529
7 36 813	Kempenfeldrom . . . . .	360	172	7 37 149	Krentrup . . . . .	835	407
7 36 814	Ottenhausen . . . . .	534	262	7 37 151	Kükenbruch . . . . .	408	192
7 36 815	Rolfzen . . . . .	503	254	7 37 152	Langenholzhausen . . . . .	1 257	592
7 36 816	Sandebeck . . . . .	930	461	7 37 153	Laßbruch . . . . .	608	301
7 36 817	Steinheim, Stadt . . . . .	6 117	2 779	7 37 154	Leese . . . . .	680	341
7 36 818	Vinsebeck . . . . .	1 339	653	7 37 155	Leopoldshöhe . . . . .	1 251	588
7 36 900	Amt Vörden . . . . .	4 503	2 164	7 37 156	Lieme . . . . .	1 988	974
7 36 911	Altenbergen . . . . .	462	210	7 37 157	Lipperreihe . . . . .	1 348	720
7 36 912	Born . . . . .	78	39	7 37 158	Lockhausen . . . . .	2 023	985
7 36 913	Bredenborn, Stadt . . . . .	1 180	567	7 37 159	Loßbruch . . . . .	452	206
7 36 914	Bremerberg . . . . .	151	76	7 37 161	Lüdenhausen . . . . .	746	348
7 36 915	Eilversen . . . . .	68	31	7 37 162	Lüerdissen . . . . .	599	330
7 36 916	Großenbreden . . . . .	117	57	7 37 163	Matorf . . . . .	1 052	499
7 36 917	Hohehaus . . . . .	177	85	7 37 164	Meierberg . . . . .	577	283
7 36 918	Kleinenbreden . . . . .	86	48	7 37 165	Nalhof . . . . .	403	179
7 36 919	Kollerbeck . . . . .	640	314	7 37 166	Nienhagen . . . . .	398	197
7 36 921	Löwendorf . . . . .	221	101	7 37 167	Osterhagen . . . . .	81	38
7 36 922	Münsterbrock . . . . .	206	105	7 37 168	Papenhausen . . . . .	162	81
7 36 923	Papenhöfen . . . . .	191	88	7 37 169	Retzen . . . . .	1 310	628
7 36 924	Vörden, Stadt . . . . .	926	443	7 37 171	Rott . . . . .	451	214
7 37 000	Ldkr. Lemgo . . . . .	136 021	63 013	7 37 172	Schönhagen . . . . .	499	253
	Sitz: Brake i.L.			7 37 173	Schuckenbaum . . . . .	1 055	496
7 37 111	Barntrup, Stadt . . . . .	4 191	1 966	7 37 174	Schwelentrup . . . . .	1 239	589
7 37 112	Lemgo, Stadt . . . . .	21 365	9 758	7 37 175	Selbeck . . . . .	386	191
7 37 113	Oerlinghausen, Stadt . . . . .	5 815	2 623	7 37 176	Silixen . . . . .	1 105	528
7 37 114	Salzuflen, Bad, Stadt . . . . .	16 575	6 786	7 37 177	Sommersell . . . . .	340	165
7 37 115	Schötmar, Stadt . . . . .	9 204	4 181	7 37 178	Sonneborn . . . . .	1 049	504
7 37 116	Almena . . . . .	1 059	474	7 37 179	Stemmen . . . . .	807	370
7 37 117	Alverdissen, Flecken . . . . .	1 550	738	7 37 181	Talle . . . . .	943	437
7 37 118	Asemissen . . . . .	1 421	701	7 37 182	Varenholz, Flecken . . . . .	955	521
7 37 119	Asendorf . . . . .	358	172	7 37 183	Voßheide . . . . .	1 355	654
7 37 121	Asmissen . . . . .	1 613	760	7 37 184	Wahmbeck . . . . .	710	350
7 37 122	Bavenhausen . . . . .	758	368	7 37 185	Wellentrup . . . . .	1 209	589
7 37 123	Bechterdissen . . . . .	1 454	702	7 37 186	Welstorf . . . . .	381	187
7 37 124	Bega . . . . .	1 179	559	7 37 187	Wendlinghausen . . . . .	734	346
7 37 125	Bentorf . . . . .	819	376	7 37 188	Werl-Aspe . . . . .	3 893	1 856
7 37 126	Bexterhagen . . . . .	477	226	7 37 189	Westorf . . . . .	510	248
7 37 127	Biemsen-Ahmsen . . . . .	1 271	611	7 37 191	Wiembeck . . . . .	265	131
7 37 128	Bösingfeld, Flecken . . . . .	3 285	1 533	7 37 192	Wülfer-Bexten . . . . .	1 554	743
7 37 129	Brake i.L. . . . .	4 268	1 981	7 37 193	Wüsten . . . . .	2 794	1 338
7 37 131	Bremke i.L. . . . .	418	178				
7 37 132	Brosen/Lippe . . . . .	420	200	7 38 000	Ldkr. Lübbecke . . . . .	84 620	39 943
7 37 133	Brüntorf . . . . .	531	256	7 38 111	Lübbecke, Stadt . . . . .	10 498	4 554
7 37 134	Ehrsen-Breden . . . . .	1 859	837				
7 37 135	Entrup . . . . .	461	226	7 38 200	Amt Alswede . . . . .	4 700	2 247
7 37 136	Erder . . . . .	586	269	7 38 211	Alswede . . . . .	2 304	1 088
7 37 137	Göstrup . . . . .	301	145	7 38 212	Fabbenstedt . . . . .	769	386
7 37 138	Grastrup-Hölsen . . . . .	997	489	7 38 213	Hedem . . . . .	527	252
7 37 139	Grete . . . . .	1 601	756	7 38 214	Lashorst . . . . .	404	191
7 37 141	Heidelbeck . . . . .	620	288	7 38 215	Vehlage . . . . .	696	330
7 37 142	Helpup . . . . .	3 276	1 582				
7 37 143	Henstorf . . . . .	252	132				
7 37 144	Hillentrup . . . . .	2 575	1 227				
7 37 145	Hohenhausen . . . . .	2 057	941				



Noch: IV. Gemeindeverzeichnis - Systematischer Teil

7 38 300 - 7 39 734

Schlüssel- nummer	Amt Gemeinde	Wohnbevölkerung am 6.6.1961		Schlüssel- nummer	Amt Gemeinde	Wohnbevölkerung am 6.6.1961		
		insgesamt	männlich			insgesamt	männlich	
	noch: Ldkr. Lübbecke				noch: Ldkr. Minden			
7 38 300	Amt Dielingen-Wehden . . Sitz: Dielingen	8 744	4 293	7 39 300	Amt Hartum . . . . .	13 739	6 499	
7 38 311	Arrenkamp . . . . .	370	177	7 39 311	Eickhorst . . . . .	900	420	
7 38 312	Dielingen . . . . .	1 569	733	7 39 312	Hahlen . . . . .	3 232	1 496	
7 38 313	Drohne . . . . .	640	313	7 39 313	Hartum . . . . .	1 726	817	
7 38 314	Haldem . . . . .	1 931	784	7 39 314	Hille . . . . .	3 755	1 787	
7 38 315	Oppendorf . . . . .	972	482	7 39 315	Holzhausen II . . . . .	1 670	811	
7 38 316	Oppenwehe . . . . .	1 813	876	7 39 316	Nordhemmern . . . . .	1 273	613	
7 38 317	Wehden . . . . .	1 139	559	7 39 317	Südhemmern . . . . .	1 183	555	
7 38 318	Westrup . . . . .	714	369	7 39 400	Amt Hausberge a.d.Porta .	34 773	16 201	
7 38 400	Amt Gehlenbeck . . . . .	9 513	4 447	7 39 411	Costedt . . . . .	504	241	
7 38 411	Eilhausen . . . . .	598	280	7 39 412	Eisbergen . . . . .	3 105	1 409	
7 38 412	Frotheim . . . . .	2 193	1 073	7 39 413	Hausberge a.d.Porta, Stadt . . . . .	4 324	2 020	
7 38 413	Gehlenbeck . . . . .	2 423	1 102	7 39 414	Holtrup . . . . .	931	438	
7 38 414	Isenstedt . . . . .	2 132	1 006	7 39 415	Holzhausen a.d.Porta . .	3 313	1 564	
7 38 415	Nettelstedt . . . . .	2 167	986	7 39 416	Kleinenbremen . . . . .	2 834	1 300	
7 38 500	Amt Hüllhorst . . . . .	10 083	4 752	7 39 417	Lerbeck . . . . .	2 300	1 061	
7 38 511	Ahlzen-Reineberg . . . .	892	413	7 39 418	Lohfeld . . . . .	813	384	
7 38 512	Bröderhausen . . . . .	473	217	7 39 419	Meißen . . . . .	3 220	1 468	
7 38 513	Büttendorf . . . . .	808	377	7 39 421	Möllbergen . . . . .	1 475	720	
7 38 514	Holsen . . . . .	995	457	7 39 422	Nammen . . . . .	2 653	1 234	
7 38 515	Huchzen . . . . .	104	56	7 39 423	Neesen . . . . .	2 715	1 246	
7 38 516	Hüllhorst . . . . .	1 468	698	7 39 424	Uffeln . . . . .	2 840	1 366	
7 38 517	Oberbauerschaft . . . . .	2 082	989	7 39 425	Veltheim . . . . .	2 277	1 097	
7 38 518	Schnathorst . . . . .	1 887	885	7 39 426	Vennebeck . . . . .	932	420	
7 38 519	Tengern . . . . .	1 374	660	7 39 427	Wülpke . . . . .	537	233	
7 38 600	Amt Levern . . . . .	4 302	2 100	7 39 500	Amt Petershagen (Weser) .	14 490	6 915	
7 38 611	Destel . . . . .	767	358	7 39 511	Buchholz . . . . .	179	85	
7 38 612	Levern . . . . .	1 552	745	7 39 512	Eldagsen . . . . .	596	279	
7 38 613	Niedermehnen . . . . .	823	432	7 39 513	Friedewalde . . . . .	1 588	754	
7 38 614	Sundern . . . . .	419	213	7 39 514	Großenheerse . . . . .	143	64	
7 38 615	Twiehausen . . . . .	741	352	7 39 515	Hävern . . . . .	196	89	
7 38 700	Amt Preußisch Oldendorf .	12 961	6 199	7 39 516	Kutenhausen . . . . .	1 356	632	
7 38 711	Blasheim . . . . .	3 428	1 621	7 39 517	Maaslingen . . . . .	489	246	
7 38 712	Börninghausen . . . . .	2 141	1 019	7 39 518	Meßlingen . . . . .	521	251	
7 38 713	Engershausen . . . . .	421	198	7 39 519	Ovenstädt . . . . .	1 302	629	
7 38 714	Getmold . . . . .	598	303	7 39 521	Petershagen (Weser), Stadt . . . . .	3 724	1 785	
7 38 715	Harlinghausen . . . . .	667	325	7 39 522	Stemmer . . . . .	1 266	604	
7 38 716	Holzhausen . . . . .	2 384	1 123	7 39 523	Südfelde . . . . .	460	224	
7 38 717	Offelten . . . . .	512	255	7 39 524	Todtenhausen . . . . .	2 670	1 273	
7 38 718	Preußisch Oldendorf, Stadt . . . . .	2 319	1 120	7 39 600	Amt Rehme . . . . .	26 493	12 643	
7 38 719	Schröttinghausen . . . .	491	235	Sitz: Werste	7 39 611	Dehme . . . . .	1 921	943
7 38 800	Amt Rahden . . . . .	23 819	11 353	7 39 612	Eidinghausen . . . . .	5 137	2 418	
7 38 811	Espelkamp . . . . .	10 454	4 886	7 39 613	Lohe . . . . .	2 228	1 051	
7 38 812	Kleinendorf . . . . .	1 857	915	7 39 614	Rehme . . . . .	6 267	2 951	
7 38 813	Preußisch Ströhen . . . .	2 133	1 045	7 39 615	Volmerdingsen . . . . .	4 004	1 991	
7 38 814	Rahden . . . . .	3 471	1 585	7 39 616	Werste . . . . .	4 663	2 223	
7 38 815	Sielhorst . . . . .	812	417	7 39 617	Wulferdingsen . . . . .	2 273	1 066	
7 38 816	Tonnenheide . . . . .	1 782	864	7 39 700	Amt Windheim . . . . .	21 548	10 332	
7 38 817	Varl . . . . .	1 712	844	Sitz: Lahde	7 39 711	Aminghausen . . . . .	420	211
7 38 818	Wehe . . . . .	1 598	797	7 39 712	Bierde . . . . .	568	284	
7 39 000	Ldkr. Minden . . . . .	189 149	87 690	7 39 713	Dankersen . . . . .	3 454	1 624	
7 39 111	Minden, Stadt . . . . .	48 705	22 070	7 39 714	Döhren . . . . .	843	395	
7 39 112	Oeynhausen, Bad, Stadt .	14 121	5 854	7 39 715	Frille . . . . .	678	323	
7 39 200	Amt Dützen . . . . .	15 280	7 176	7 39 716	Gorspen-Vahlsen . . . .	696	321	
7 39 211	Barkhausen a.d.Porta . .	4 106	1 844	7 39 717	Heimsen . . . . .	712	336	
7 39 212	Bölhorst . . . . .	809	384	7 39 718	Ilse . . . . .	469	226	
7 39 213	Dützen . . . . .	2 419	1 150	7 39 719	Ilserheide . . . . .	507	248	
7 39 214	Haddenhausen . . . . .	1 256	586	7 39 721	Ilvese . . . . .	675	345	
7 39 215	Häverstädt . . . . .	2 002	947	7 39 722	Jössen . . . . .	400	200	
7 39 216	Oberlütbe . . . . .	1 874	895	7 39 723	Lahde . . . . .	2 157	1 036	
7 39 217	Rothenuffeln . . . . .	2 003	988	7 39 724	Leteln . . . . .	2 347	1 142	
7 39 218	Unterlütbe . . . . .	811	382	7 39 725	Neuenknick . . . . .	1 026	492	
				7 39 726	Päpinghausen . . . . .	444	219	
				7 39 727	Quetzen . . . . .	1 009	484	
				7 39 728	Raderhorst . . . . .	424	205	
				7 39 729	Rosenhagen . . . . .	330	166	
				7 39 731	Schlüsselburg, Stadt . .	1 560	726	
				7 39 732	Seelenfeld . . . . .	286	145	
				7 39 733	Wietersheim . . . . .	1 090	538	
				7 39 734	Windheim . . . . .	1 453	666	



7 40 000 - 7 42 615

Noch: IV. Gemeindeverzeichnis - Systematischer Teil

Schlüsselnummer	Amt Gemeinde	Wohnbevölkerung am 6.6.1961		Schlüsselnummer	Amt Gemeinde	Wohnbevölkerung am 6.6.1961	
		insgesamt	männlich			insgesamt	männlich
7 40 000	<u>Ldkr. Paderborn</u> . . . . .	126 449	59 682		noch: Ldkr. Warburg		
7 40 111	Lippspringe, Bad, Stadt . .	8 762	3 878	7 41 400	Amt Peckelsheim . . . . .	5 163	2 515
7 40 112	Paderborn, Stadt . . . . .	53 984	24 257	7 41 411	Borlinghausen . . . . .	466	218
7 40 200	Amt Altenbeken . . . . .	8 858	4 146	7 41 412	Eissen . . . . .	713	349
7 40 211	Altenbeken . . . . .	3 394	1 567	7 41 413	Engar . . . . .	257	132
7 40 212	Benhausen . . . . .	905	453	7 41 414	Fölsen . . . . .	195	94
7 40 213	Buke . . . . .	844	404	7 41 415	Helmern . . . . .	248	130
7 40 214	Marienloh . . . . .	936	458	7 41 416	Ikenhausen . . . . .	212	102
7 40 215	Neuenbeken . . . . .	1 428	610	7 41 417	Löwen . . . . .	403	201
7 40 216	Schwaney . . . . .	1 361	654	7 41 418	Niesen . . . . .	565	272
				7 41 419	Peckelsheim, Stadt . . . .	1 689	807
				7 41 421	Schweckhausen . . . . .	300	151
				7 41 422	Willegassen . . . . .	115	59
7 40 300	Amt Delbrück . . . . .	13 731	6 852	7 41 500	Amt Warburg, Land . . . .	11 561	5 403
7 40 311	Delbrück, Stadt . . . . .	2 597	1 209		Sitz: Warburg, Stadt		
7 40 312	Dorfbauerschaft . . . . .	2 202	1 080	7 41 511	Bonenburg . . . . .	983	463
7 40 313	Hagen . . . . .	1 496	769	7 41 512	Dalheim . . . . .	143	60
7 40 314	Ostenland . . . . .	2 764	1 394	7 41 513	Dössel . . . . .	603	294
7 40 315	Westenholz . . . . .	2 327	1 169	7 41 514	Germete . . . . .	726	316
7 40 316	Westerloh . . . . .	2 345	1 231	7 41 515	Herlinghausen . . . . .	426	214
7 40 400	Amt Kirchborch . . . . .	8 961	4 423	7 41 516	Hohenwepel . . . . .	669	323
	Sitz: Nordborch . . . . .			7 41 517	Kalenberg . . . . .	418	190
7 40 411	Alfen . . . . .	1 001	512	7 41 518	Menne . . . . .	637	294
7 40 412	Dahl . . . . .	885	449	7 41 519	Nörde . . . . .	674	318
7 40 413	Dörenhagen . . . . .	848	415	7 41 521	Ossendorf . . . . .	1 023	522
7 40 414	Kirchborch . . . . .	2 382	1 149	7 41 522	Rimbeck . . . . .	1 340	591
7 40 415	Nordborch . . . . .	1 368	676	7 41 523	Scherfede . . . . .	2 728	1 259
7 40 416	Wewer . . . . .	2 477	1 222	7 41 524	Welda . . . . .	664	310
				7 41 525	Wormeln . . . . .	527	249
7 40 500	Amt Schloß Neuhaus . . . .	32 143	16 126	7 42 000	<u>Ldkr. Wiedenbrück</u> . . . . .	154 160	74 041
7 40 511	Elsen . . . . .	4 895	2 386	7 42 111	Gütersloh, Stadt . . . . .	52 346	24 364
7 40 512	Hövelhof . . . . .	7 886	4 295	7 42 112	Rheda, Stadt . . . . .	13 468	6 325
7 40 513	Sande . . . . .	2 032	1 032	7 42 113	Wiedenbrück, Stadt . . . .	14 465	6 727
7 40 514	Schloß Neuhaus . . . . .	10 538	5 145	7 42 114	Nordrheda-Ems . . . . .	705	368
7 40 515	Stukenbrock . . . . .	6 792	3 268	7 42 200	Amt Avenwedde . . . . .	13 275	6 550
7 41 000	<u>Ldkr. Warburg</u> . . . . .	43 298	20 597	7 42 211	Avenwedde . . . . .	8 528	4 172
7 41 111	Warburg, Stadt . . . . .	9 236	4 064	7 42 212	Friedrichsdorf . . . . .	896	458
7 41 200	Amt Borgentreich . . . . .	10 464	5 234	7 42 213	Spexard . . . . .	3 851	1 920
7 41 211	Borgentreich, Stadt . . . .	2 094	1 107	7 42 300	Amt Herzebrock . . . . .	11 919	5 867
7 41 212	Borgholz, Stadt . . . . .	1 288	629	7 42 311	Clarholz . . . . .	3 807	1 908
7 41 213	Bühne . . . . .	1 033	510	7 42 312	Herzebrock . . . . .	6 364	3 101
7 41 214	Daseburg . . . . .	1 385	689	7 42 313	Lette . . . . .	1 748	858
7 41 215	Drankhausen . . . . .	81	39	7 42 400	Amt Reckenberg . . . . .	7 644	3 745
7 41 216	Großeneder . . . . .	822	424		Sitz: Wiedenbrück, Stadt		
7 41 217	Körbecke . . . . .	930	452	7 42 411	Batenhorst . . . . .	1 381	664
7 41 218	Lütgeneder . . . . .	485	229	7 42 412	Langenberg . . . . .	4 042	1 985
7 41 219	Manrode . . . . .	465	234	7 42 413	Lintel . . . . .	1 231	621
7 41 221	Muddenhagen . . . . .	248	130	7 42 414	Sankt Vit . . . . .	990	475
7 41 222	Natingen . . . . .	259	125	7 42 500	Amt Rietberg . . . . .	18 747	9 175
7 41 223	Natzungen . . . . .	779	378	7 42 511	Bokel . . . . .	1 117	572
7 41 224	Rösebeck . . . . .	595	288	7 42 512	Druffel . . . . .	887	425
7 41 300	Amt Dringenberg-Gehrden . .	6 874	3 381	7 42 513	Mastholte . . . . .	1 705	866
	Sitz: Dringenberg, Stadt			7 42 514	Moese . . . . .	1 962	959
7 41 311	Altenheerse . . . . .	379	191	7 42 515	Neuenkirchen . . . . .	3 155	1 470
7 41 312	Auenhausen . . . . .	143	83	7 42 516	Rietberg, Stadt . . . . .	5 500	2 722
7 41 313	Dringenberg, Stadt . . . .	1 365	654	7 42 517	Varensell . . . . .	2 584	1 225
7 41 314	Frohnhausen . . . . .	308	151	7 42 518	Westerwiehe . . . . .	1 837	936
7 41 315	Gehrden, Stadt . . . . .	821	408	7 42 600	Amt Verl . . . . .	21 591	10 920
7 41 316	Hampenhäusen . . . . .	68	40	7 42 611	Bornholte . . . . .	3 110	1 521
7 41 317	Kühlsen . . . . .	127	65	7 42 612	Liemke . . . . .	6 702	3 239
7 41 318	Neuenheerse . . . . .	1 327	697	7 42 613	Österwiehe . . . . .	1 825	885
7 41 319	Siddessen . . . . .	397	197	7 42 614	Sende . . . . .	4 484	2 601
7 41 321	Willebadessen, Stadt . . . .	1 939	895	7 42 615	Verl . . . . .	5 470	2 674



Noch: IV. Gemeindeverzeichnis - Systematischer Teil

9 11 000 - 8 33 226

Schlüsselnummer	Amt Gemeinde	Wohnbevölkerung am 6.6.1961		Schlüsselnummer	Amt Gemeinde	Wohnbevölkerung am 6.6.1961	
		insgesamt	männlich			insgesamt	männlich
	<b>Reg.-Bez. Arnsberg</b>				<b>noch: Ldkr. Arnsberg</b>		
9 11 000	Krfr.St. Bochum . . . . .	361 382	172 437	8 32 300	Amt Freienohl . . . . .	13 057	6 179
9 12 000	" Castrop-Rauxel . .	87 910	42 482	8 32 311	Altenhellefeld . . . . .	285	139
9 13 000	" Dortmund . . . . .	641 480	305 198	8 32 312	Breitenbruch . . . . .	173	84
9 14 000	" Hagen . . . . .	195 527	93 140	8 32 313	Freienohl, Stadt . . . . .	3 959	1 835
9 15 000	" Hamm (Westf.) . . .	70 641	32 649	8 32 314	Grevenstein . . . . .	726	357
9 16 000	" Herne . . . . .	113 207	53 350	8 32 315	Hellefeld . . . . .	560	264
8 17 000	" Iserlohn . . . . .	55 257	25 337	8 32 316	Herblinghausen . . . . .	145	78
8 18 000	" Lüdenscheid . . . .	58 239	27 019	8 32 317	Linnepe . . . . .	342	172
9 19 000	" Lünen . . . . .	72 171	34 700	8 32 318	Meinkenbracht . . . . .	219	106
8 20 000	" Siegen . . . . .	49 404	22 796	8 32 319	Oeventrop . . . . .	5 398	2 542
9 21 000	" Wanne-Eickel . . . .	107 197	51 410	8 32 321	Rumbeck . . . . .	757	359
9 22 000	" Wattenscheid . . . .	79 202	37 557	8 32 322	Uentrop . . . . .	324	160
9 23 000	" Witten . . . . .	96 462	45 490	8 32 323	Visbeck . . . . .	169	83
8 31 000	<b>Ldkr. Altena . . . . .</b>	164 291	79 177	8 32 400	Amt Hüsten . . . . .	16 614	8 101
8 31 111	Altena, Stadt . . . . .	24 007	11 332		Sitz: Neheim-Hüsten, Stadt		
8 31 112	Plettenberg, Stadt . . . .	28 380	13 643	8 32 411	Bachum . . . . .	460	226
8 31 113	Werdohl, Stadt . . . . .	22 130	10 751	8 32 412	Bruchhausen (Ruhr) . . . .	2 209	1 068
8 31 114	Herscheid . . . . .	4 749	2 303	8 32 413	Echthausen . . . . .	1 064	520
8 31 115	Nachrodt-Wiblingwerde . .	6 226	3 086	8 32 414	Enkhausen . . . . .	451	219
8 31 200	Amt Halver . . . . .	18 699	8 926	8 32 415	Estinghausen . . . . .	32	16
8 31 211	Halver . . . . .	13 684	6 571	8 32 416	Hachen . . . . .	1 926	946
8 31 212	Schalksmühle . . . . .	5 015	2 355	8 32 417	Herdringen . . . . .	1 932	923
8 31 300	Amt Kierspe . . . . .	12 077	5 837	8 32 418	Hövel . . . . .	452	220
8 31 311	Kierspe . . . . .	10 530	5 055	8 32 419	Holzen . . . . .	1 309	663
8 31 312	Rönsahl . . . . .	1 547	782	8 32 421	Langscheid (Sorpese) . . . .	1 084	531
8 31 400	Amt Lüdenscheid . . . . .	25 879	12 437	8 32 422	Müschede . . . . .	1 601	771
	Sitz: Lüdenscheid, Stadt			8 32 423	Niedereimer . . . . .	1 028	487
8 31 411	Hülscheid . . . . .	4 789	2 345	8 32 424	Stemel . . . . .	571	294
8 31 412	Lüdenscheid-Land . . . .	21 090	10 092	8 32 425	Voßwinkel . . . . .	1 850	909
8 31 500	Amt Meinerzhagen . . . . .	14 084	6 924	8 32 426	Wennigloh . . . . .	645	308
8 31 511	Meinerzhagen . . . . .	10 634	5 241	8 32 500	Amt Sundern (Sauerland) . .	13 221	6 387
8 31 512	Valbert . . . . .	3 450	1 683	8 32 511	Allendorf . . . . .	1 004	489
8 31 600	Amt Neuenrade . . . . .	8 060	3 938	8 32 512	Amecke (Sorpese) . . . . .	733	357
8 31 611	Dahle . . . . .	2 494	1 225	8 32 513	Endorf . . . . .	1 292	614
8 31 612	Neuenrade, Stadt . . . .	5 566	2 713	8 32 514	Hagen . . . . .	595	276
8 32 000	<b>Ldkr. Arnsberg . . . . .</b>	129 090	61 285	8 32 515	Stockum . . . . .	1 284	640
8 32 111	Arnsberg, Stadt . . . . .	21 305	9 675	8 32 516	Sundern (Sauerland) . . . .	7 398	3 573
8 32 112	Neheim-Hüsten, Stadt . . .	33 913	15 903	8 32 517	Westenfeld . . . . .	853	409
8 32 200	Amt Balve . . . . .	10 616	5 228	8 32 518	Wildewiese . . . . .	62	29
8 32 211	Affeln . . . . .	760	385	8 32 600	Amt Warstein . . . . .	20 364	9 812
8 32 212	Altenaffeln . . . . .	454	232	8 32 611	Allagen . . . . .	2 703	1 369
8 32 213	Asbeck . . . . .	165	83	8 32 612	Belecke, Stadt . . . . .	4 493	2 193
8 32 214	Balve, Stadt . . . . .	3 297	1 585	8 32 613	Hirschberg, Stadt . . . . .	1 620	804
8 32 215	Beckum . . . . .	1 005	483	8 32 614	Mülheim . . . . .	549	261
8 32 216	Blintrop . . . . .	341	166	8 32 615	Sichtigvor . . . . .	1 610	745
8 32 217	Eisborn . . . . .	477	263	8 32 616	Waldhausen . . . . .	348	169
8 32 218	Garbeck . . . . .	1 826	893	8 32 617	Warstein, Stadt . . . . .	9 041	4 271
8 32 219	Küntrop . . . . .	627	303	8 33 000	<b>Ldkr. Brilon . . . . .</b>	72 223	34 383
8 32 221	Langenholthausen . . . .	637	305	8 33 111	Brilon, Stadt . . . . .	11 887	5 540
8 32 222	Mellen . . . . .	461	232	8 33 112	Obermarsberg, Stadt . . . .	1 849	890
8 32 223	Volkringhausen . . . . .	566	298	8 33 113	Winterberg, Stadt . . . . .	3 388	1 514
				8 33 200	Amt Bigge . . . . .	15 042	7 256
				8 33 211	Altenbüren . . . . .	817	407
				8 33 212	Antfeld . . . . .	819	406
				8 33 213	Assinghausen . . . . .	781	355
				8 33 214	Bigge . . . . .	3 146	1 594
				8 33 215	Bruchhausen . . . . .	979	493
				8 33 216	Brunskappel . . . . .	365	181
				8 33 217	Elleringhausen . . . . .	876	412
				8 33 218	Elpe . . . . .	693	360
				8 33 219	Eschoff . . . . .	64	31
				8 33 221	Grimlinghausen . . . . .	46	19
				8 33 222	Helmeringhausen . . . . .	295	140
				8 33 223	Olsberg . . . . .	3 068	1 422
				8 33 224	Siedlinghausen . . . . .	1 886	866
				8 33 225	Wiemerlinghausen . . . . .	707	322
				8 33 226	Wullmeringhausen . . . . .	500	248



8 33 300 - 9 35 517

Noch: IV. Gemeindeverzeichnis - Systematischer Teil

Schlüsselnummer	Amt Gemeinde	Wohnbevölkerung am 6.6.1961		Schlüsselnummer	Amt Gemeinde	Wohnbevölkerung am 6.6.1961	
		insgesamt	männlich			insgesamt	männlich
	noch: Ldkr. Brilon				noch: Ennepe-Ruhr-Kreis		
8 33 300	Amt Hallenberg . . . . .	5 853	2 841	9 34 200	Amt Blankenstein . . . . .	25 269	12 082
8 33 311	Braunshausen . . . . .	320	163	9 34 211	Blankenstein, Stadt . . .	2 303	1 071
8 33 312	Hallenberg, Stadt . . . .	2 321	1 118	9 34 212	Buchholz . . . . .	1 885	916
8 33 313	Hesborn . . . . .	1 008	504	9 34 213	Holthausen . . . . .	1 717	860
8 33 314	Liesen . . . . .	640	302	9 34 214	Sprockhövel . . . . .	8 834	4 138
8 33 315	Züschchen . . . . .	1 564	754	9 34 215	Welper . . . . .	10 530	5 097
				9 34 300	Amt Breckerfeld . . . . .	11 533	5 589
8 33 400	Amt Medebach . . . . .	6 387	3 025	9 34 311	Breckerfeld, Stadt . . . .	5 575	2 696
8 33 411	Berge . . . . .	133	62	9 34 312	Dahl . . . . .	5 074	2 454
8 33 412	Deifeld . . . . .	331	154	9 34 313	Waldbauer . . . . .	884	439
8 33 413	Dreislar . . . . .	290	156				
8 33 414	Düdinghausen . . . . .	443	209	9 34 400	Amt Haßlinghausen . . . . .	12 335	5 941
8 33 415	Küstelberg . . . . .	235	127	9 34 411	Gennebreck . . . . .	2 376	1 141
8 33 416	Medebach, Stadt . . . . .	3 224	1 479	9 34 412	Haßlinghausen . . . . .	6 961	3 317
8 33 417	Medelon . . . . .	538	256	9 34 413	Hiddinghausen . . . . .	1 371	666
8 33 418	Oberschledorn . . . . .	653	319	9 34 414	Linderhausen . . . . .	1 627	817
8 33 419	Referinghausen . . . . .	311	150				
8 33 421	Titmaringhausen . . . . .	229	113	9 34 500	Amt Hattingen . . . . .	19 037	9 219
				9 34 511	Altendorf . . . . .	6 087	3 048
8 33 500	Amt Niedermarsberg . . . .	15 930	7 617	9 34 512	Bredenscheid-Stüter . . .	4 489	2 121
8 33 511	Beringhausen . . . . .	967	450	9 34 513	Niederelfringhausen . . .	266	129
8 33 512	Bornstosen . . . . .	190	97	9 34 514	Oberelfringhausen . . . .	418	187
8 33 513	Bredelar . . . . .	1 323	634	9 34 515	Oberstüter . . . . .	278	141
8 33 514	Erlinghausen . . . . .	845	429	9 34 516	Winz . . . . .	7 499	3 593
8 33 515	Giershagen . . . . .	1 258	607				
8 33 516	Heddinghausen . . . . .	275	119	9 34 600	Amt Volmarstein . . . . .	20 592	9 928
8 33 517	Helminghausen . . . . .	233	108	9 34 611	Asbeck . . . . .	473	229
8 33 518	Kanstein . . . . .	442	212	9 34 612	Berge . . . . .	1 216	590
8 33 519	Leitmar . . . . .	413	199	9 34 613	Esborn . . . . .	1 688	757
8 33 521	Niedermarsberg, Stadt . . .	8 962	4 266	9 34 614	Silschede . . . . .	2 203	1 067
8 33 522	Padberg . . . . .	689	333	9 34 615	Volmarstein . . . . .	10 259	4 997
8 33 523	Udorf . . . . .	333	163	9 34 616	Wengern . . . . .	4 753	2 288
8 33 600	Amt Niedersfeld . . . . .	3 369	1 559	8/935 000	Ldkr. Iserlohn . . . . .	183 135	88 393
	Sitz: Winterberg, Stadt . . .			8 35 111	Hohenlimburg, Stadt . . . .	26 504	12 669
8 33 611	Altastenberg . . . . .	316	142	8 35 112	Lethmathe, Stadt . . . . .	24 918	12 137
8 33 612	Elkeringhausen . . . . .	202	93	8 35 113	Menden, Stadt . . . . .	27 526	13 102
8 33 613	Grönebach . . . . .	540	252	9 35 114	Schwerte, Stadt . . . . .	24 516	11 733
8 33 614	Hildfeld . . . . .	342	167				
8 33 615	Niedersfeld . . . . .	1 120	513	8 35 200	Amt Ergste . . . . .	9 132	4 493
8 33 616	Silbach . . . . .	849	392	8 35 211	Berchum . . . . .	1 234	637
				8 35 212	Ergste . . . . .	3 112	1 486
8 33 700	Amt Thülen . . . . .	8 518	4 141	8 35 213	Hennen . . . . .	4 786	2 370
	Sitz: Brilon, Stadt . . . . .						
8 33 711	Alme . . . . .	1 567	740	8 35 300	Amt Hemer . . . . .	33 515	16 294
8 33 712	Bontkirchen . . . . .	485	228	8 35 311	Becke . . . . .	1 159	546
8 33 713	Hoppecke . . . . .	1 237	607	8 35 312	Deilinghofen . . . . .	2 830	1 398
8 33 714	Madfeld . . . . .	1 068	525	8 35 313	Evingsen . . . . .	2 503	1 220
8 33 715	Messinghausen . . . . .	1 015	494	8 35 314	Frönsberg . . . . .	540	231
8 33 716	Nehden . . . . .	355	172	8 35 315	Hemer, Stadt . . . . .	22 866	11 055
8 33 717	Radlinghausen . . . . .	115	53	8 35 316	Ihmert . . . . .	3 137	1 587
8 33 718	Rixen . . . . .	121	62	8 35 317	Kesbern . . . . .	480	257
8 33 719	Rösenbeck . . . . .	589	299				
8 33 721	Scharfenberg . . . . .	909	437	8 35 400	Amt Menden . . . . .	20 512	9 840
8 33 722	Thülen . . . . .	780	384	8 35 411	Bösperde . . . . .	2 928	1 408
8 33 723	Wülftte . . . . .	277	140	8 35 412	Haltingen . . . . .	1 254	642
				8 35 413	Lendringsen . . . . .	10 754	5 214
9 34 000	Ennepe-Ruhr-Kreis . . . . .	256 076	122 508	8 35 414	Ösbern . . . . .	699	361
	Sitz: Schwelm, Stadt . . . . .			8 35 415	Schwitten . . . . .	1 671	807
9 34 111	Ennepetal, Stadt . . . . .	30 565	14 670	8 35 416	Sümmern . . . . .	2 366	1 156
9 34 112	Gevelsberg, Stadt . . . . .	31 748	15 193	8 35 417	Wimbern . . . . .	840	252
9 34 113	Hattingen, Stadt . . . . .	29 096	13 745				
9 34 114	Herbede, Stadt . . . . .	11 566	5 652	9 35 500	Amt Westhofen . . . . .	16 512	8 125
9 34 115	Herdecke, Stadt . . . . .	17 287	8 270	9 35 511	Garenfeld . . . . .	1 139	645
9 34 116	Schwelm, Stadt . . . . .	33 986	16 040	9 35 512	Geisecke . . . . .	1 007	478
9 34 117	Wetter (Ruhr), Stadt . . . .	13 062	6 179	9 35 513	Holzen . . . . .	5 089	2 483
				9 35 514	Lichtendorf . . . . .	1 642	789
				9 35 515	Villigst . . . . .	1 433	724
				9 35 516	Wandhofen . . . . .	1 008	488
				9 35 517	Westhofen, Stadt . . . . .	5 194	2 518



Schlüsselnummer	Amt Gemeinde	Wohnbevölkerung am 6.6.1961		Schlüsselnummer	Amt Gemeinde	Wohnbevölkerung am 6.6.1961	
		insgesamt	männlich			insgesamt	männlich
8 36 000	<u>Ldkr. Lippstadt</u> . . . . .	95 080	45 379	8 37 000	<u>Ldkr. Meschede</u> . . . . .	75 835	36 116
8 36 111	Geseke, Stadt . . . . .	11 358	5 433	8 37 200	Amt Bestwig . . . . .	14 285	6 864
8 36 112	Lippstadt, Stadt . . . . .	37 502	17 366		Sitz: Velmede . . . . .		
8 36 113	Cappel bei Lippstadt . . . . .	861	386	8 37 211	Eversberg, Stadt . . . . .	2 561	1 235
8 36 114	Lipperode . . . . .	2 436	1 121	8 37 212	Gevelinghausen . . . . .	426	212
				8 37 213	Heringhausen . . . . .	873	432
8 36 200	Amt Anröchte . . . . .	7 180	3 482	8 37 214	Nuttlar . . . . .	1 805	857
8 36 211	Altengesek . . . . .	750	359	8 37 215	Ostwig . . . . .	1 403	658
8 36 212	Altenmellrich . . . . .	287	148	8 37 216	Ramsbeck . . . . .	2 874	1 411
8 36 213	Anröchte . . . . .	3 990	1 896	8 37 217	Velmede . . . . .	4 343	2 059
8 36 214	Berge . . . . .	570	288	8 37 300	Amt Eslohe . . . . .	7 478	3 640
8 36 215	Klieve . . . . .	287	144	8 37 311	Eslohe . . . . .	3 842	1 854
8 36 216	Mellrich . . . . .	600	291	8 37 312	Kobbenrode . . . . .	916	454
8 36 217	Robringhausen . . . . .	176	97	8 37 313	Reiste . . . . .	1 440	742
8 36 218	Seringhausen . . . . .	101	53	8 37 314	Wenholthausen . . . . .	1 280	590
8 36 219	Uelde . . . . .	297	151				
8 36 221	Waltringhausen . . . . .	122	55	8 37 400	Amt Fredeburg . . . . .	8 735	4 227
				8 37 411	Berghausen . . . . .	1 286	647
8 36 300	Amt Erwitte . . . . .	14 387	7 191	8 37 412	Bödefeld, Freiheit . . . . .	957	444
8 36 311	Benninghausen . . . . .	1 746	896	8 37 413	Bödefeld, Land . . . . .	967	486
8 36 312	Berenbrock . . . . .	281	135	8 37 414	Dorlar . . . . .	1 611	811
8 36 313	Böckum . . . . .	249	120	8 37 415	Fredeburg, Stadt . . . . .	3 004	1 405
8 36 314	Ebbinghausen . . . . .	199	95	8 37 416	Rarbach . . . . .	910	434
8 36 315	Eikeloh . . . . .	454	223	8 37 500	Amt Meschede . . . . .	19 363	9 124
8 36 316	Erwitte, Stadt . . . . .	4 687	2 415		Sitz: Meschede, Stadt . . . . .		
8 36 317	Hellinghausen . . . . .	188	96	8 37 511	Calle . . . . .	4 525	2 155
8 36 318	Herringhausen . . . . .	376	185	8 37 512	Meschede, Land . . . . .	473	237
8 36 319	Horn-Millinghausen . . . . .	899	410	8 37 513	Meschede, Stadt . . . . .	12 625	5 874
8 36 321	Merklinghausen- Wiggeringhausen . . . . .	217	116	8 37 514	Remblinghausen . . . . .	1 740	858
8 36 322	Norddorf . . . . .	155	80	8 37 600	Amt Schmallenberg . . . . .	12 382	5 643
8 36 323	Overhagen . . . . .	760	372	8 37 611	Fleckenberg . . . . .	1 258	591
8 36 324	Schallern . . . . .	216	108	8 37 612	Grafenschaft . . . . .	2 188	957
8 36 325	Schmerlecke . . . . .	679	326	8 37 613	Oberkirchen . . . . .	3 207	1 529
8 36 326	Stirpe . . . . .	693	343	8 37 614	Schmallenberg, Stadt . . . . .	4 105	1 759
8 36 327	Völlinghausen . . . . .	505	262	8 37 615	Wormbach . . . . .	1 624	807
8 36 328	Weckinghausen . . . . .	94	49				
8 36 329	Westernkotten, Bad . . . . .	1 989	960	8 37 700	Amt Serkenrode . . . . .	13 592	6 618
					Sitz: Schlprüthen . . . . .		
8 36 400	Amt Rüthen . . . . .	14 744	7 102	8 37 711	Oedingen . . . . .	1 466	731
8 36 411	Altenrüthen . . . . .	500	229	8 37 712	Schlprüthen . . . . .	878	435
8 36 412	Drewer . . . . .	513	262	8 37 713	Schönholthausen . . . . .	11 248	5 452
8 36 413	Effeln . . . . .	558	283				
8 36 414	Hennern . . . . .	148	85	8 38 000	<u>Ldkr. Olpe</u> . . . . .	95 314	46 341
8 36 415	Holnkhausen . . . . .	183	87	8 38 111	Attendorf, Stadt . . . . .	11 002	5 171
8 36 416	Kallenhardt . . . . .	1 362	665	8 38 112	Olpe, Stadt . . . . .	12 694	5 914
8 36 417	Kellinghausen . . . . .	125	64				
8 36 418	Kneblinghausen . . . . .	307	152	8 38 200	Amt Attendorf . . . . .	11 166	5 869
8 36 419	Langenstraße- Heddinghausen . . . . .	411	204		Sitz: Attendorf, Stadt . . . . .		
8 36 421	Meiste . . . . .	375	200	8 38 211	Attendorf, Land . . . . .	7 906	4 235
8 36 422	Menzel . . . . .	404	203	8 38 212	Helden . . . . .	3 260	1 634
8 36 423	Nettelstädt . . . . .	128	63				
8 36 424	Östereiden . . . . .	721	355	8 38 300	Amt Bilstein . . . . .	18 958	9 138
8 36 425	Rüthen, Stadt . . . . .	4 160	2 031		Sitz: Grevenbrück . . . . .		
8 36 426	Suttrop . . . . .	4 450	2 023	8 38 311	Elspe . . . . .	9 843	4 761
8 36 427	Weickede . . . . .	42	23	8 38 312	Grevenbrück . . . . .	4 983	2 366
8 36 428	Westereiden . . . . .	357	173	8 38 313	Kirchveischede . . . . .	2 233	1 069
				8 38 314	Rahrbach . . . . .	1 899	942
8 36 500	Amt Störmede . . . . .	6 612	3 298	8 38 400	Amt Drolshagen . . . . .	8 211	4 024
	Sitz: Ehringhausen . . . . .				Sitz: Drolshagen, Stadt . . . . .		
8 36 511	Bökenförde . . . . .	597	290	8 38 411	Drolshagen, Land . . . . .	5 321	2 662
8 36 512	Bönninghausen . . . . .	107	54	8 38 412	Drolshagen, Stadt . . . . .	2 890	1 362
8 36 513	Dedinghausen . . . . .	841	418				
8 36 514	Ehringhausen . . . . .	634	313	8 38 500	Amt Kirchhundem . . . . .	16 607	8 031
8 36 515	Eringerfeld . . . . .	126	90				
8 36 516	Ermsinghausen . . . . .	133	72	8 38 511	Heinsberg . . . . .	974	488
8 36 517	Esbeck . . . . .	541	268	8 38 512	Kirchhundem . . . . .	10 531	5 078
8 36 518	Langenlecke . . . . .	858	433	8 38 513	Kohlhagen . . . . .	1 260	589
8 36 519	Mönninghausen . . . . .	693	328	8 38 514	Lenne . . . . .	688	319
8 36 521	Rixbeck . . . . .	503	246	8 38 515	Oberhundem . . . . .	1 832	949
8 36 522	Störmede . . . . .	1 579	786	8 28 516	Saalhausen . . . . .	1 322	608



8 38 600 - 8 39 918

Noch: IV. Gemeindeverzeichnis - Systematischer Teil

Schlüsselnummer	Amt Gemeinde	Wohnbevölkerung am 6.6.1961		Schlüsselnummer	Amt Gemeinde	Wohnbevölkerung am 6.6.1961	
		insgesamt	männlich			insgesamt	männlich
	noch: Ldkr. Olpe				noch: Ldkr. Siegen		
8 38 600	Amt Olpe . . . . .	5 540	2 736	8 39 600	Amt Keppel . . . . .	8 709	4 116
	Sitz: Olpe, Stadt				Sitz: Hilchenbach, Stadt		
8 38 611	Kleusheim . . . . .	1 030	507	8 39 611	Allenbach . . . . .	1 628	707
8 38 612	Olpe, Land . . . . .	2 712	1 339	8 39 612	Dahlbruch . . . . .	3 077	1 497
8 38 613	Rhode . . . . .	1 798	890	8 39 613	Grund . . . . .	211	101
8 38 700	Amt Wenden . . . . .	11 136	5 458	8 39 614	Hadem . . . . .	176	86
8 38 711	Römershagen . . . . .	1 051	534	8 39 615	Helberhausen . . . . .	449	207
8 38 712	Wenden . . . . .	10 085	4 924	8 39 616	Lützel . . . . .	446	208
				8 39 617	Müsen . . . . .	2 042	976
8 39 000	Ldkr. Siegen . . . . .	166 134	79 473	8 39 618	Obernordorf . . . . .	67	33
8 39 111	Hilchenbach, Stadt . . .	4 309	2 070	8 39 619	Öchelhausen . . . . .	80	38
				8 39 621	Ruckersfeld . . . . .	114	54
8 39 200	Amt Burbach . . . . .	21 814	10 325	8 39 622	Vormwald . . . . .	419	209
8 39 211	Altenseelbach . . . . .	1 583	732				
8 39 212	Burbach . . . . .	2 619	1 242	8 39 700	Amt Netphen . . . . .	21 643	10 657
8 39 213	Gilsbach . . . . .	568	266		Sitz: Niedernetphen		
8 39 214	Holzhausen . . . . .	1 392	663	8 39 711	Afholderbach . . . . .	143	70
8 39 215	Lippe . . . . .	499	251	8 39 712	Anzhausen . . . . .	675	324
8 39 216	Lützel . . . . .	630	315	8 39 713	Beienbach . . . . .	202	94
8 39 217	Neunkirchen . . . . .	3 552	1 701	8 39 714	Brauersdorf . . . . .	235	117
8 39 218	Niederdeselndorf . . .	1 224	587	8 39 715	Breitenbach . . . . .	97	54
8 39 219	Oberdreselndorf . . .	698	350	8 39 716	Deuz . . . . .	1 499	726
8 39 221	Salchendorf . . . . .	2 386	1 097	8 39 717	Dreis-Tiefenbach . . . .	4 063	2 080
8 39 222	Struthütten . . . . .	1 813	837	8 39 718	Eckmannshausen . . . . .	503	247
8 39 223	Wahlbach . . . . .	1 611	771	8 39 719	Eschenbach . . . . .	291	152
8 39 224	Wiederstein . . . . .	636	296	8 39 721	Feuersbach . . . . .	224	112
8 39 225	Würgendorf . . . . .	1 282	594	8 39 722	Flammersbach . . . . .	641	305
8 39 226	Zeppenfeld . . . . .	1 321	623	8 39 723	Frohnhausen . . . . .	158	72
				8 39 724	Gernsdorf . . . . .	620	296
8 39 300	Amt Eiserfeld . . . . .	18 185	8 661	8 39 725	Grissenbach . . . . .	423	192
	Sitz: Niederschelden			8 39 726	Hainchen . . . . .	717	343
8 39 311	Eiserfeld . . . . .	9 506	4 507	8 39 727	Helgersdorf . . . . .	244	131
8 39 312	Gosenbach . . . . .	2 386	1 167	8 39 728	Herzhausen . . . . .	340	162
8 39 313	Niederschelden . . . .	6 293	2 987	8 39 729	Irmgarteichen . . . . .	508	247
				8 39 731	Nauholz . . . . .	148	73
8 39 400	Amt Ferndorf . . . . .	25 229	12 118	8 39 732	Nenkensdorf . . . . .	382	175
	Sitz: Kreuztal			8 39 733	Niedernetphen . . . . .	2 779	1 387
8 39 411	Buchen . . . . .	160	75	8 39 734	Niedersetzen . . . . .	599	297
8 39 412	Burgholdinghausen . . .	123	64	8 39 735	Obernau . . . . .	114	56
8 39 413	Buschhütten . . . . .	4 831	2 350	8 39 736	Obernetphen . . . . .	1 346	646
8 39 414	Eichen . . . . .	3 451	1 680	8 39 737	Obersetzen . . . . .	610	300
8 39 415	Fellinghausen . . . . .	1 719	825	8 39 738	Ölgershausen . . . . .	136	64
8 39 416	Ferndorf . . . . .	3 211	1 515	8 39 739	Rudersdorf . . . . .	1 682	807
8 39 417	Kredenbach . . . . .	1 630	779	8 39 741	Salchendorf . . . . .	752	380
8 39 418	Kreuztal . . . . .	5 780	2 754	8 39 742	Sohlbach . . . . .	89	39
8 39 419	Krombach . . . . .	1 649	802	8 39 743	Unglinghausen . . . . .	484	252
8 39 421	Littfeld . . . . .	2 151	1 032	8 39 744	Walpersdorf . . . . .	424	200
8 39 422	Osthelden . . . . .	524	242	8 39 745	Werthenbach . . . . .	515	257
8 39 500	Amt Freudenberg . . . . .	13 899	6 550	8 39 800	Amt Weidenau . . . . .	41 051	19 692
8 39 511	Alchen . . . . .	859	409	8 39 811	Birlenbach . . . . .	720	322
8 39 512	Bottenberg . . . . .	162	74	8 39 812	Birbach . . . . .	936	430
8 39 513	Bühl . . . . .	182	79	8 39 813	Dillnhütten . . . . .	293	145
8 39 514	Büschergrund . . . . .	1 652	776	8 39 814	Kaan-Marienborn . . . .	3 492	1 679
8 39 515	Dirlenbach . . . . .	294	145	8 39 815	Klafeld . . . . .	15 026	7 338
8 39 516	Freudenberg, Stadt . . . . .	4 212	1 937	8 39 816	Seelbach . . . . .	1 117	533
8 39 517	Heisberg . . . . .	108	53	8 39 817	Sohlbach . . . . .	417	211
8 39 518	Hohenhain . . . . .	204	104	8 39 818	Trupbach . . . . .	1 671	805
8 39 519	Langenholdinghausen . .	669	323	8 39 819	Volnsberg . . . . .	148	62
8 39 521	Lindenberg . . . . .	468	230	8 39 821	Weidenau (Sieg), Stadt .	17 231	8 167
8 39 522	Mausbach . . . . .	178	99				
8 39 523	Meiswinkel . . . . .	333	161	8 39 900	Amt Wilnsdorf . . . . .	11 295	5 284
8 39 524	Mittelhees . . . . .	44	20	8 39 911	Eisern . . . . .	2 489	1 184
8 39 525	Niederheuslingen . . .	149	72	8 39 912	Niederdielfen . . . . .	1 694	801
8 39 526	Niederholzklau . . . .	77	37	8 39 913	Oberdielfen . . . . .	739	354
8 39 527	Niederndorf . . . . .	1 371	653	8 39 914	Obersdorf . . . . .	986	449
8 39 528	Oberfischbach . . . . .	717	331	8 39 915	Rinsdorf . . . . .	673	301
8 39 529	Oberhees . . . . .	52	22	8 39 916	Wilden . . . . .	1 252	581
8 39 531	Oberheuslingen . . . .	411	174	8 39 917	Wilgersdorf . . . . .	1 817	839
8 39 532	Oberholzklau . . . . .	395	202	8 39 918	Wilnsdorf . . . . .	1 645	775
8 39 533	Oberschelden . . . . .	969	461				
8 39 534	Plittershagen . . . . .	393	188				



Schlüsselnummer	Amt Gemeinde	Wohnbevölkerung am 6.6.1961		Schlüsselnummer	Amt Gemeinde	Wohnbevölkerung am 6.6.1961	
		insgesamt	männlich			insgesamt	männlich
8 40 000	<u>Idkr. Soest</u> . . . . .	104 446	49 845	8 40 500	noch: Idkr. Soest		
8 40 111	Soest, Stadt . . . . .	33 304	15 070		Amt Lohne . . . . .	7 081	3 309
8 40 112	Werl, Stadt . . . . .	17 524	8 962		Sitz: Bad Sassendorf		
8 40 200	Amt Borgeln-Schwefe . . .	12 396	5 985	8 40 511	Bergede . . . . .	134	63
8 40 211	Ampen . . . . .	828	404	8 40 512	Beusingsen . . . . .	255	132
8 40 212	Balksen . . . . .	83	46	8 40 513	Deiringsen . . . . .	320	156
8 40 213	Berwicke . . . . .	362	167	8 40 514	Elfsen . . . . .	196	97
8 40 214	Blumroth . . . . .	71	38	8 40 515	Enkesen im Klei . . . . .	175	87
8 40 215	Borgeln . . . . .	746	367	8 40 516	Heppen . . . . .	217	98
8 40 216	Brockhausen . . . . .	293	148	8 40 517	Herringsen . . . . .	220	98
8 40 217	Dinker . . . . .	610	294	8 40 518	Hiddingsen . . . . .	144	67
8 40 218	Dorfswelver . . . . .	323	147	8 40 519	Lendringsen . . . . .	92	37
8 40 219	Ehningsen . . . . .	81	40	8 40 521	Lohne . . . . .	1 109	527
8 40 221	Eilmsen . . . . .	309	112	8 40 522	Müllingsen . . . . .	390	198
8 40 222	Einecke . . . . .	224	113	8 40 523	Neuengeseke . . . . .	534	264
8 40 223	Eineckerholsen . . . . .	133	61	8 40 524	Opmünden . . . . .	221	115
8 40 224	Enkesen bei Paradiese . .	221	118	8 40 525	Ruploh . . . . .	72	30
8 40 225	Epsingsen . . . . .	128	64	8 40 526	Sassendorf, Bad . . . . .	3 002	1 340
8 40 226	Flerke . . . . .	321	164				
8 40 227	Hattrop . . . . .	362	169	8 40 600	Amt Oestinghausen . . . .	8 692	4 224
8 40 228	Hattropholsen . . . . .	134	60		Sitz: Hovestadt		
8 40 229	Katrop . . . . .	124	75	8 40 611	Bettinghausen . . . . .	579	287
8 40 231	Klotingen . . . . .	416	201	8 40 612	Eickelborn . . . . .	3 631	1 804
8 40 232	Meekingsen . . . . .	204	101	8 40 613	Heintrop-Bünninghausen .	461	237
8 40 233	Meiningsen . . . . .	377	173	8 40 614	Hovestadt . . . . .	914	404
8 40 234	Merklingsen . . . . .	119	59	8 40 615	Hultrop . . . . .	396	181
8 40 235	Nateln . . . . .	214	94	8 40 616	Krewinkel-Wiltrop . . . .	154	75
8 40 236	Ostönnen . . . . .	960	467	8 40 617	Lohe . . . . .	259	133
8 40 237	Paradiese . . . . .	61	30	8 40 618	Niederbauer . . . . .	265	124
8 40 238	Recklingsen . . . . .	244	117	8 40 619	Nordwald . . . . .	143	73
8 40 239	Röllingsen . . . . .	100	55	8 40 621	Oestinghausen . . . . .	838	384
8 40 241	Schwefe . . . . .	588	288	8 40 622	Ostinghausen . . . . .	578	293
8 40 242	Stocklarn . . . . .	263	131	8 40 623	Schoneberg . . . . .	474	229
8 40 243	Thöningsen . . . . .	187	102				
8 40 244	Vellinghausen . . . . .	330	165	8 40 700	Amt Werl . . . . .	13 105	6 361
8 40 245	Welver . . . . .	2 350	1 098	8 40 711	Budberg . . . . .	265	122
8 40 246	Weslarn . . . . .	630	317	8 40 712	Holtum . . . . .	501	253
				8 40 713	Illingen . . . . .	312	159
8 40 300	Amt Bremen . . . . .	6 006	2 912	8 40 714	Mawicke . . . . .	288	148
8 40 311	Bilme . . . . .	70	35	8 40 715	Niederbergstraße . . . . .	208	101
8 40 312	Bittingen . . . . .	101	54	8 40 716	Oberbergstraße . . . . .	154	80
8 40 313	Blumenthal . . . . .	66	39	8 40 717	Ostbüderich . . . . .	547	266
8 40 314	Bremen . . . . .	930	422	8 40 718	Scheidungen . . . . .	833	398
8 40 315	Gerlingen . . . . .	71	38	8 40 719	Schlückingen . . . . .	180	105
8 40 316	Höingen . . . . .	780	389	8 40 721	Westbüderich . . . . .	949	444
8 40 317	Hünningen . . . . .	324	159	8 40 722	Westönnen . . . . .	1 909	917
8 40 318	Lüttringen . . . . .	492	244	8 40 723	Wickede . . . . .	6 554	3 163
8 40 319	Niederense . . . . .	1 674	795	8 40 724	Wiehagen . . . . .	405	205
8 40 321	Oberense . . . . .	154	73				
8 40 322	Parsit . . . . .	224	107	9 41 000	<u>Idkr. Unna</u> . . . . .	225 724	109 277
8 40 323	Ruhne . . . . .	359	176	9 41 111	Kamen, Stadt . . . . .	19 806	9 394
8 40 324	Sieveringen . . . . .	255	134	9 41 112	Unna, Stadt . . . . .	31 465	14 790
8 40 325	Volbringen . . . . .	98	47				
8 40 326	Waltringen . . . . .	408	200	9 41 200	Amt Fröndenberg . . . . .	18 555	9 023
8 40 400	Amt Körbecke . . . . .	6 338	3 022	9 41 211	Altendorf . . . . .	356	185
8 40 411	Berlingsen . . . . .	197	96	9 41 212	Ardey . . . . .	849	413
8 40 412	Brüllingsen . . . . .	203	101	9 41 213	Bausenhagen . . . . .	338	186
8 40 413	Blücke . . . . .	123	61	9 41 214	Bentrop . . . . .	390	196
8 40 414	Delecke (Möhnesee) . . .	456	209	9 41 215	Billmerich . . . . .	1 304	643
8 40 415	Echtrop . . . . .	454	215	9 41 216	Dellwig . . . . .	1 337	652
8 40 416	Ellingsen . . . . .	131	70	9 41 217	Frömern . . . . .	609	281
8 40 417	Günne (Möhnesee) . . . .	928	448	9 41 218	Fröndenberg, Stadt . . . .	9 193	4 375
8 40 418	Hewingsen . . . . .	197	94	9 41 219	Frohnhausen . . . . .	324	168
8 40 419	Körbecke (Möhnesee) . . .	1 631	757	9 41 221	Kessebüren . . . . .	272	156
8 40 421	Stockum (Möhnesee) . . .	331	170	9 41 222	Langschede . . . . .	1 341	665
8 40 422	Theiningsen . . . . .	146	73	9 41 223	Neimen . . . . .	316	150
8 40 423	Völlinghausen . . . . .			9 41 224	Ostbüren . . . . .	596	309
	(Möhnesee) . . . . .	754	348	9 41 225	Stentrop . . . . .	212	102
8 40 424	Wamel (Möhnesee) . . . .	472	224	9 41 226	Strickherdicke . . . . .	634	308
8 40 425	Westrich . . . . .	66	34	9 41 227	Warmen . . . . .	484	234
8 40 426	Wippringsen . . . . .	249	122				



Noch: IV. Gemeindeverzeichnis - Systematischer Teil

9 41 300 - 8 42 433

Schlüsselnummer	Amt Gemeinde	Wohnbevölkerung am 6.6.1961		Schlüsselnummer	Amt Gemeinde	Wohnbevölkerung am 6.6.1961	
		insgesamt	männlich			insgesamt	männlich
	noch: Ldkr. Unna				noch: Ldkr. Wittgenstein		
9 41 300	Amt Pelkum . . . . .	68 435	33 430	8 42 200	Amt Berleburg . . . . .	15 984	7 652
9 41 311	Altenböge-Bönen . . . . .	15 237	7 428	8 42 211	Alertshausen . . . . .	334	171
9 41 312	Bergkamen . . . . .	13 149	6 490	8 42 212	Arfeld . . . . .	919	420
9 41 313	Derne . . . . .	80	36	8 42 213	Aue . . . . .	1 063	505
9 41 314	Heil . . . . .	787	409	8 42 214	Palde . . . . .	303	129
9 41 315	Herringen . . . . .	14 769	7 195	8 42 215	Beddelhausen . . . . .	464	215
9 41 316	Lerche . . . . .	560	284	8 42 216	Berghausen . . . . .	1 154	553
9 41 317	Nordböge . . . . .	1 123	545	8 42 217	Birkefehl . . . . .	364	186
9 41 318	Osterbönen . . . . .	175	86	8 42 218	Birkelbach . . . . .	1 109	474
9 41 319	Overberge . . . . .	1 574	780	8 42 219	Diedenshausen . . . . .	348	178
9 41 321	Pelkum . . . . .	3 074	1 474	8 42 221	Dotzlar . . . . .	648	320
9 41 322	Rottum . . . . .	112	61	8 42 222	Elsoff . . . . .	862	413
9 41 323	Rünthe . . . . .	7 383	3 571	8 42 223	Girkhausen . . . . .	922	448
9 41 324	Sandbochum . . . . .	440	208	8 42 224	Henschlar . . . . .	300	145
9 41 325	Weetfeld . . . . .	415	205	8 42 225	Langewiese . . . . .	383	184
9 41 326	Westerbönen . . . . .	334	173	8 42 226	Mollseifen . . . . .	107	45
9 41 327	Wiescherhöfen . . . . .	9 223	4 485	8 42 227	Neuastenberg . . . . .	409	190
				8 42 228	Raumland . . . . .	764	369
				8 42 229	Richstein . . . . .	456	227
9 41 400	Amt Rhynern . . . . .	24 328	11 765	8 42 231	Rinthe . . . . .	163	82
9 41 411	Allen . . . . .	422	229	8 42 232	Sassenhausen . . . . .	234	120
9 41 412	Berge . . . . .	3 686	1 788	8 42 233	Schüller . . . . .	303	141
9 41 413	Braam-Ostwennemar . . . . .	4 332	2 107	8 42 234	Schwarzenau . . . . .	921	428
9 41 414	Bramey-Lenningsen . . . . .	1 171	557	8 42 235	Stünzel . . . . .	98	48
9 41 415	Flierich . . . . .	491	230	8 42 236	Weidenhausen . . . . .	321	158
9 41 416	Freiske . . . . .	149	70	8 42 237	Wemlighausen . . . . .	612	288
9 41 417	Frielinghausen . . . . .	82	37	8 42 238	Wingeshausen . . . . .	1 527	754
9 41 418	Haaren . . . . .	394	189	8 42 239	Womelsdorf . . . . .	238	117
9 41 419	Hilbeck . . . . .	928	445	8 42 241	Wunderthausen . . . . .	658	344
9 41 421	Norddinker . . . . .	417	202				
9 41 422	Osterflierich . . . . .	741	346				
9 41 423	Osttünnen . . . . .	593	305	8 42 300	Amt Erndtebrück . . . . .	5 300	2 556
9 41 424	Rhynern . . . . .	1 795	822	8 42 311	Benfe . . . . .	337	165
9 41 425	Schmehausen . . . . .	274	141	8 42 312	Erndtebrück . . . . .	4 406	2 124
9 41 426	Sönnern . . . . .	528	245	8 42 313	Schmeder . . . . .	468	228
9 41 427	Süddinker . . . . .	323	161	8 42 314	Zinse . . . . .	89	39
9 41 428	Uentrop . . . . .	864	412				
9 41 429	Vöckinghausen . . . . .	106	58				
9 41 431	Wambeln . . . . .	352	180				
9 41 432	Werries . . . . .	4 101	1 987				
9 41 433	Westtünnen . . . . .	2 579	1 254				
9 41 500	Amt Unna-Kamen . . . . .	63 135	30 875	8 42 400	Amt Laasphe . . . . .	9 299	4 483
	Sitz: Unna, Stadt			8 42 411	Amt hausen . . . . .	142	74
9 41 511	Afferde . . . . .	703	353	8 42 412	Banfe . . . . .	1 255	592
9 41 512	Heeren-Werve . . . . .	9 108	4 398	8 42 413	Bermershausen . . . . .	176	92
9 41 513	Hammerde . . . . .	1 978	951	8 42 414	Bernshausen . . . . .	96	42
9 41 514	Hengsen . . . . .	1 130	570	8 42 415	Feudingen . . . . .	2 474	1 224
9 41 515	Holzwickede . . . . .	9 759	4 642	8 42 416	Fischelbach . . . . .	754	347
9 41 516	Lünern . . . . .	1 141	565	8 42 417	Großenbach . . . . .	62	30
9 41 517	Massen . . . . .	10 731	5 173	8 42 418	Heiligenborn . . . . .	22	11
9 41 518	Methler . . . . .	2 593	1 248	8 42 419	Herbertshausen . . . . .	282	138
9 41 519	Mühlhausen . . . . .	655	303	8 42 421	Hesselbach . . . . .	512	237
9 41 521	Niederaden . . . . .	851	409	8 42 422	Holzhausen . . . . .	62	32
9 41 522	Oberaden . . . . .	11 948	6 046	8 42 423	Kunst-Wittgenstein . . . . .	138	67
9 41 523	Opherdicke . . . . .	834	420	8 42 424	Niederlaasphe . . . . .	1 094	513
9 41 524	Siddinghausen . . . . .	199	94	8 42 425	Oberndorf . . . . .	451	214
9 41 525	Stockum . . . . .	297	139	8 42 426	Puderbach . . . . .	415	200
9 41 526	Südkamen . . . . .	715	342	8 42 427	Rückershausen . . . . .	373	181
9 41 527	Uelzen . . . . .	480	236	8 42 428	Rüppershausen . . . . .	254	123
9 41 528	Wasserkurl . . . . .	617	298	8 42 429	Saßmannshausen . . . . .	198	94
9 41 529	Weddinghofen . . . . .	6 486	3 287	8 42 431	Steinbach . . . . .	97	53
9 41 531	Westhemmerde . . . . .	108	53	8 42 432	Volkholz . . . . .	336	165
9 41 532	Westick bei Kamen . . . . .	2 802	1 348	8 42 433	Weide . . . . .	106	54
8 42 000	Ldkr. Wittgenstein . . . . .	42 493	20 245				
	Sitz: Berleburg, Stadt						
8 42 111	Berleburg, Stadt . . . . .	6 351	2 830				
8 42 112	Laasphe, Stadt . . . . .	5 559	2 724				



**Anhang**



1. Alphabetisches Verzeichnis der Gemeinden und Gemeindeverbände

a) Landkreise

Landkreis	Schlüssel- zahl	Landkreis	Schlüssel- zahl
<b>A</b>		<b>L</b>	
Aachen . . . . .	4 31 000	Lemgo	7 37 000
Ahaus . . . . .	5 31 000	Sitz: Brake i.L. . . . .	
Altena . . . . .	8 31 000	Lippstadt . . . . .	8 36 000
Arnsberg . . . . .	8 32 000	Lübbecke . . . . .	7 38 000
<b>B</b>		Lüdinghausen . . . . .	5 35 000
Beckum . . . . .	5 32 000	<b>M</b>	
Bergheim (Erft) . . . . .	3 31 000	Meschede . . . . .	8 37 000
Bielefeld . . . . .	7 31 000	Minden . . . . .	7 39 000
Bonn . . . . .	3 32 000	Moers . . . . .	2 37 000
Borken . . . . .	5 33 000	Monschau . . . . .	4 35 000
Brilon . . . . .	8 33 000	Münster . . . . .	5 36 000
Büren . . . . .	7 32 000	<b>O</b>	
<b>C</b>		Oberbergischer Kreis	
Coesfeld . . . . .	5 34 000	Sitz: Gummersbach, Stadt . . . . .	3 35 000
<b>D</b>		Olpe . . . . .	8 38 000
Detmold . . . . .	7 33 000	<b>P</b>	
Dinslaken . . . . .	2 31 000	Paderborn . . . . .	7 40 000
Düren . . . . .	4 32 000	<b>R</b>	
Düsseldorf-Mettmann		Recklinghausen . . . . .	6 37 000
Sitz: Mettmann, Stadt . . . . .	1/2 32 000	Rees	
<b>E</b>		Sitz: Wesel, Stadt . . . . .	1/2 38 000
Ennepe-Ruhr-Kreis		Rheinisch-Bergischer Kreis	
Sitz: Schwelm, Stadt . . . . .	9 34 000	Sitz: Bergisch Gladbach, Stadt . . . . .	3 36 000
Erkelenz . . . . .	4 33 000	Rhein-Wupper-Kreis	
Euskirchen . . . . .	3 33 000	Sitz: Opladen, Stadt . . . . .	1 39 000
<b>G</b>		<b>S</b>	
Geilenkirchen-Heinsberg,		Schleiden . . . . .	4 36 000
Selfkantkreis		<b>Selfkantkreis</b>	
Sitz: Geilenkirchen, Stadt . . . . .	4 37 000	Geilenkirchen-Heinsberg	
Geldern . . . . .	2 33 000	Sitz: Geilenkirchen, Stadt . . . . .	4 37 000
Grevenbroich . . . . .	1 34 000	Siegen . . . . .	8 39 000
<b>H</b>		Siegkreis	
Halle (Westf.) . . . . .	7 34 000	Sitz: Siegburg, Stadt . . . . .	3 37 000
Herford . . . . .	7 35 000	Soest . . . . .	8 40 000
Höxter . . . . .	7 36 000	Steinfurt	
<b>I</b>		Sitz: Burgsteinfurt, Stadt . . . . .	5 38 000
Iserlohn . . . . .	8/9 35 000	<b>T</b>	
<b>J</b>		Tecklenburg . . . . .	5 39 000
Jülich . . . . .	4 34 000	<b>U</b>	
<b>K</b>		Unna . . . . .	9 41 000
Kempen-Krefeld		<b>W</b>	
Sitz: Kempen-Niederrhein, Stadt . . . . .	1 35 000	Warburg . . . . .	7 41 000
Kleve . . . . .	1 36 000	Warendorf . . . . .	5 40 000
Köln . . . . .	3 34 000	Wiedenbrück . . . . .	7 42 000
		Wittgenstein	
		Sitz: Berleburg, Stadt . . . . .	8 42 000



Noch: 1. Alphabetisches Verzeichnis der Gemeinden und Gemeindeverbände

b) Ämter

Amt	Schlüssel- zahl	Amt	Schlüssel- zahl
<b>A</b>			
Ahlen . . . . .	5 32 200	Dormagen . . . . .	1 34 200
Aldekerk . . . . .	2 33 200	Dornberg	
Aldenhoven . . . . .	4 34 200	Sitz: Großdornberg . . . . .	7 31 300
Alpen-Veen		Drensteinfurt	
Sitz: Alpen, Flecken . . . . .	2 37 200	Sitz: Drensteinfurt, Stadt . . . . .	5 35 300
Altenbeken . . . . .	7 40 200	Driburg	
Alswede . . . . .	7 38 200	Sitz: Bad Driburg (Westf.), Stadt . . . . .	7 36 400
Angerland		Dringenberg-Gehrden	
Sitz: Lintorf . . . . .	1 32 200	Sitz: Dringenberg, Stadt . . . . .	7 41 300
Anröchte . . . . .	8 36 200	Drolshagen	
Asperden . . . . .	1 36 200	Sitz: Drolshagen, Stadt . . . . .	8 38 400
Atteln . . . . .	7 32 200	Dülmen	
Attendorf		Sitz: Dülmen, Stadt . . . . .	5 34 400
Sitz: Attendorf, Stadt . . . . .	8 38 200	Dürwiß . . . . .	4 34 300
Avenwedde . . . . .	7 42 200	Dützen . . . . .	7 39 200
<b>B</b>		Duisdorf . . . . .	3 32 300
Baal . . . . .	4 33 200	<b>E</b>	
Baesweiler . . . . .	4 37 200	Echtz	
Balve . . . . .	8 32 200	Sitz: Schlich-D'horn . . . . .	4 32 400
Beckum		Eiserfeld	
Sitz: Beckum, Stadt . . . . .	5 32 300	Sitz: Niederschelden . . . . .	8 39 300
Bedburg . . . . .	3 31 200	Elsdorf (Rhld.) . . . . .	3 31 500
Beelen . . . . .	5 40 200	Elten	
Bergheim (Erft) . . . . .	3 31 300	Sitz: Hülthum . . . . .	1 38 200
Berleburg . . . . .	8 42 200	Engelskirchen . . . . .	3 36 200
Bestwig		Enger . . . . .	7 35 200
Sitz: Velmede . . . . .	8 37 200	Ennigloh . . . . .	7 35 300
Beverungen . . . . .	7 36 200	Ergste . . . . .	8 35 200
Bigge . . . . .	8 33 200	Erkelenz, Land	
Billerbeck		Sitz: Erkelenz, Stadt . . . . .	4 33 300
Sitz: Billerbeck, Stadt . . . . .	5 34 200	Erndtebrück . . . . .	8 42 300
Bilstein		Erwitte . . . . .	8 36 300
Sitz: Grevenbrück . . . . .	8 38 300	Eslohe . . . . .	8 37 300
Birgel		Evinghoven	
Sitz: Düren, Stadt . . . . .	4 32 200	Sitz: Hoeningen . . . . .	1 34 300
Birkesdorf . . . . .	4 32 300	<b>F</b>	
Blankenheim (Ahr) . . . . .	4 36 200	Ferndorf	
Blankenstein . . . . .	9 34 200	Sitz: Kreuztal . . . . .	8 39 400
Borgeln-Schwefe		Frauenberg	
Sitz: Soest, Stadt . . . . .	8 40 200	Sitz: Zülpich, Stadt . . . . .	3 33 200
Borgentreich . . . . .	7 41 200	Freckenhorst	
Borgholzhausen . . . . .	7 34 200	Sitz: Freckenhorst, Stadt . . . . .	5 40 300
Bork . . . . .	5 35 200	Fredeburg . . . . .	8 37 400
Bornheim . . . . .	3 32 200	Freienohl . . . . .	8 32 300
Brachelen . . . . .	4 37 300	Freudenberg . . . . .	8 39 500
Brackwede . . . . .	7 31 200	Friesheim . . . . .	3 33 300
Brakel . . . . .	7 36 300	Frimmersdorf . . . . .	1 34 400
Breckerfeld . . . . .	9 34 300	Fröndenberg . . . . .	9 41 200
Bremen . . . . .	8 40 300	<b>G</b>	
Büren, Land		Gahlen	
Sitz: Büren, Stadt . . . . .	7 32 300	Sitz: Hünxe . . . . .	2 31 200
Buir . . . . .	3 31 400	Gangelt . . . . .	4 37 400
Buldern . . . . .	5 34 300	Gehlenbeck . . . . .	7 38 400
Burbach . . . . .	8 39 200	Gemen-Weseke	
<b>D</b>		Sitz: Gemen, Stadt . . . . .	5 33 200
Datteln . . . . .	6 37 200	Gescher . . . . .	5 34 500
Delbrück . . . . .	7 40 300	Glehn . . . . .	1 34 500
Dielingen-Wehden		Griethausen	
Sitz: Dielingen . . . . .	7 38 300	Sitz: Kellen . . . . .	1 36 300
		Gruiten . . . . .	1 32 300
		Gymnich . . . . .	3 33 400



Noch: 1. Alphabetisches Verzeichnis der Gemeinden und Gemeindeverbände  
noch: b) Ämter

Amt	Schlüssel- zahl	Amt	Schlüssel- zahl
<b>H</b>			
Haldern . . . . .	1 38 300	Kalterherberg . . . . .	4 35 300
Halle (Westf.) . . . . .	7 34 300	Karken Sitz: Kirchhoven . . . . .	4 37 700
Hallenberg . . . . .	8 33 300	Keppel Sitz: Hilchenbach, Stadt . . . . .	8 39 600
Haltern Sitz: Haltern, Stadt . . . . .	6 37 300	Kerpen . . . . .	3 31 700
Halver . . . . .	8 31 200	Kervenheim Sitz: Winnekendonk . . . . .	2 33 300
Harperscheid Sitz: Schleiden (Eifel), Stadt . . . . .	4 36 300	Kesternich . . . . .	4 35 400
Harsewinkel . . . . .	5 40 400	Kevelaer . . . . .	2 33 400
Hartum . . . . .	7 39 300	Kierspe . . . . .	8 31 300
Haßlinghausen . . . . .	9 34 400	Kirchborchen Sitz: Nordborchen . . . . .	7 40 400
Hattingen . . . . .	9 34 500	Kirchhundem . . . . .	8 38 500
Hausberge a.d.Porta . . . . .	7 39 400	Kirchlengern . . . . .	7 35 500
Heepen . . . . .	7 31 400	Königshoven Sitz: Kaster, Stadt . . . . .	3 31 800
Heiden-Reken Sitz: Heiden . . . . .	5 33 300	Königswinter, Land Sitz: Königswinter, Stadt . . . . .	3 37 200
Heimbach . . . . .	4 36 400	Körbecke . . . . .	8 40 400
Heinsberg, Land Sitz: Heinsberg, Stadt . . . . .	4 37 500	Korschenbroich . . . . .	1 34 800
Hellenthal . . . . .	4 36 500	Koslar . . . . .	4 34 500
Hemer . . . . .	8 35 300	Kranenburg . . . . .	1 36 500
Hemmerden Sitz: Kapellen (Erft) . . . . .	1 34 600	Kreuzau . . . . .	4 32 500
Herbern . . . . .	5 35 400	Kuchenheim . . . . .	3 33 500
Herford-Hiddenhausen Sitz: Herford, Stadt . . . . .	7 35 400	Kürten . . . . .	3 36 300
Hergarten . . . . .	4 36 600	<b>L</b>	
Hervest-Dorsten Sitz: Dorsten, Stadt . . . . .	6 37 400	Laasphe . . . . .	8 42 400
Herzebrock . . . . .	7 42 300	Laer . . . . .	5 38 300
Höxter, Land Sitz: Höxter, Stadt . . . . .	7 36 500	Langerwehe . . . . .	4 32 550
Holzweiler . . . . .	4 33 400	Lank Sitz: Lank-Latum . . . . .	1 35 300
Hopsten . . . . .	5 39 200	Lechenich . . . . .	3 33 600
Horrem . . . . .	3 31 600	Legden . . . . .	5 31 200
Horstmar . . . . .	5 38 200	Levern . . . . .	7 38 600
Hubbelrath Sitz: Metzkäusen . . . . .	1 32 400	Liblar . . . . .	3 33 700
Hüllhorst . . . . .	7 38 500	Lichtenau . . . . .	7 32 400
Hüsten Sitz: Neheim-Hüsten, Stadt . . . . .	8 32 400	Liedern-Werth Sitz: Bocholt, Stadt . . . . .	5 33 400
<b>I</b>		Liesborn-Wadersloh Sitz: Wadersloh . . . . .	5 32 400
Ibbenbüren Sitz: Ibbenbüren, Stadt . . . . .	5 39 300	Linnich . . . . .	4 34 600
Imgenbroich . . . . .	4 35 200	Löhne . . . . .	7 35 600
Immendorf-Würm Sitz: Immendorf . . . . .	4 37 600	Lohmar . . . . .	3 37 300
Inden . . . . .	4 34 400	Lohne Sitz: Bad Sassendorf . . . . .	8 40 500
<b>J</b>		Lotte . . . . .	5 39 400
Jöllenbeck . . . . .	7 31 500	Lucherberg . . . . .	4 32 600
Jüchen . . . . .	1 34 700	Ludendorf . . . . .	3 32 500
<b>K</b>		Lüdenscheid Sitz: Lüdenscheid, . . . . .	8 31 400
Kaldenkirchen . . . . .	1 35 200	Lüdinghausen Sitz: Lüdinghausen, Stadt . . . . .	5 35 500
Kalkar . . . . .	1 36 400	Lügde . . . . .	7 36 600
Kall . . . . .	4 36 700		



Noch: 1. Alphabetisches Verzeichnis der Gemeinden und Gemeindeverbände  
noch: b) Ämter

Amt	Schlüssel- zahl	Amt	Schlüssel- zahl
<b>M</b>		<b>O</b>	
Marbeck-Raesfeld Sitz: Borken, Stadt	5 33 500	Oberbruch-Dremmen Sitz: Oberbruch	4 37 800
Marl	6 37 500	Oberkassel (Siegkreis)	3 37 700
Mauritz, Sankt Sitz: Münster (Westf.), Stadt	5 36 400	Oberpleis	3 37 800
Mechernich	4 36 800	Ochtrup	5 38 400
Meckenheim	3 32 400	Oelde Sitz: Oelde, Stadt	5 32 500
Medebach	8 33 400	Oestinghausen Sitz: Hovestadt	8 40 600
Meinerzhagen	8 31 500	Oldendorf/Preußisch	7 38 700
Menden, Ldkr. Iserlohn	8 35 400	Olfen Sitz: Olfen, Stadt	5 35 700
Menden (Rheinland) Sitz: Siegburg-Mülldorf	3 37 400	Olpe Sitz: Olpe, Stadt	8 38 600
Merken Sitz: Mariaweiler-Hoven	4 32 650	Ostbevern	5 40 500
Merzenich	4 32 700	Osterwick	5 34 600
Meschede Sitz: Meschede, Stadt	8 37 500	Ottmarsbocholt	5 35 800
Millingen	1 38 400	<b>P</b>	
Münstereifel, Land Sitz: Münstereifel, Stadt	3 33 750	Peckelsheim	7 41 400
Myhl Sitz: Wildenrath	4 33 500	Pelkum	9 41 300
<b>N</b>		Petershagen (Weser)	7 39 500
Netphen Sitz: Niedernetphen	8 39 700	Preußisch Oldendorf	7 38 700
Nettesheim Sitz: Rommerskirchen	1 34 850	Pulheim	3 34 200
Neuenrade	8 31 600	<b>R</b>	
Neuhaus, Schloß	7 40 500	Rahden	7 38 800
Neunkirchen	3 37 500	Reckenberg Sitz: Wiedenbrück, Stadt	7 42 400
Nideggen	4 32 750	Rees, Land Sitz: Rees, Stadt	1 38 500
Niederkassel (Siegkreis)	3 37 600	Rehme Sitz: Werste	7 39 600
Niedermarsberg	8 33 500	Rhede	5 33 600
Niedersfeld Sitz: Winterberg, Stadt	8 33 600	Rheinbach, Land Sitz: Rheinbach, Stadt	3 32 600
Niederzier	4 32 800	Rheine Sitz: Rheine, Stadt	5 38 500
Nieheim	7 36 700	Rheurdt	2 37 300
Nienborg	5 31 300	Rhynern	9 41 400
Nieukerk	2 33 500	Riesenbeck	5 39 500
Nievenheim	1 34 900	Rietberg	7 42 500
Nörvenich	4 32 850	Rindern	1 36 600
Nordkirchen	5 35 600	Ringenberg Sitz: Hamminkeln	1 38 600
Norf	1 34 950	Rödinghausen	7 35 700
Nottuln	5 36 200	Roetgen	4 35 500
		Rorup	5 34 700
		Roxel	5 36 300
		Rüthen	8 36 400
		Ruppichterorth	3 37 900



Noch: 1. Alphabetisches Verzeichnis der Gemeinden und Gemeindeverbände

noch: b) Ämter

Amt	Schlüssel- zahl	Amt	Schlüssel- zahl
S		V	
Salzkotten-Boke Sitz: Salzkotten, Stadt	7 32 500	Velen-Ramsdorf Sitz: Velen, Dorf	5 33 700
Sankt Mauritz Sitz: Münster (Westf.), Stadt	5 36 400	Verl	7 42 600
Sassenberg	5 40 600	Versmold	7 34 400
Satzvey-Wachendorf-Enzen Sitz: Satzvey-Firmenich	3 33 800	Vettweiß	4 32 950
Schermbeck	2 38 700	Villip Sitz: Berkum	3 32 700
Schloß Neuhaus	7 40 500	Vlotho	7 35 900
Schmallenberg	8 37 600	Vörden	7 36 900
Schmidtheim	4 36 900	Volmarstein	9 34 600
Schöppingen Sitz: Schöppingen, Wigbold	5 31 400	Vorhelm	5 32 700
Sendenhorst Sitz: Sendenhorst, Stadt	5 32 600	Vrasselt Sitz: Praest	1 38 800
Serkenrode Sitz: Schlipprüthen	8 37 700	W	
Simmerath	4 35 600	Walbeck	2 33 600
Sinzenich Sitz: Zülpich, Stadt	3 33 850	Waldenrath	4 37 850
Sonsbeck	2 37 400	Waldfeucht	4 37 900
Spenge	7 35 800	Waltrop	6 37 600
Stadtlohn	5 31 500	Warburg, Land Sitz: Warburg, Stadt	7 41 500
Steinheim	7 36 800	Warstein	8 32 600
Stetternich	4 34 700	Wassenberg	4 37 950
Störmede Sitz: Ehringhausen	8 36 500	Weidenau	8 39 800
Straß-Bergstein Sitz: Gey	4 32 900	Weilerswist-Lommersum Sitz: Weilerswist	3 33 900
Sundern (Sauerland)	8 32 500	Wenden	8 38 700
T		Werl	8 40 700
Tecklenburg	5 39 600	Wermelskirchen	1 39 200
Telgte Sitz: Telgte, Stadt	5 36 500	Werther (Westf.)	7 34 500
Thülen Sitz: Brilon, Stadt	8 33 700	Wesseling	3 34 300
Till Sitz: Schneppenbaum	1 36 700	Wessum	5 31 600
Titz	4 34 800	Westhofen	9 35 500
U		Wilnsdorf	8 39 900
Uedem	1 36 800	Windheim Sitz: Lahde	7 39 700
Unna-Kamen Sitz: Unna, Stadt	9 41 500	Wolbeck	5 36 600
		Wüllen	5 31 700
		Wünnenberg Sitz: Fürstenberg	7 32 600
		Z	
		Zingsheim	4 36 950
		Zülpich Sitz: Zülpich, Land	3 33 950



Noch: 1. Alphabetisches Verzeichnis der Gemeinden und Gemeindeverbände

c) Gemeinden

Gemeinde	Schlüssel- nummer	Gemeinde	Schlüssel- nummer	Gemeinde	Schlüssel- nummer
<b>A</b>					
Aachen, krfr. Stadt . . . . .	4 11 000	Altenmellrich . . . . .	8 36 212	Augustdorf . . . . .	7 33 117
Abenden . . . . .	4 32 751	Altenrath . . . . .	3 37 311	Avenwedde . . . . .	7 42 211
Adendorf . . . . .	3 32 411	Altenrühren . . . . .	8 36 411	<b>B</b>	
Ägidienberg . . . . .	3 37 211	Altenseelbach . . . . .	8 39 211	Baal . . . . .	4 33 211
Affeln . . . . .	8 32 211	Altkalkar . . . . .	1 36 411	Baasem . . . . .	4 36 911
Afferde . . . . .	9 41 511	Altünen . . . . .	5 35 211	Babenhausen . . . . .	7 31 311
Afholderbach . . . . .	8 39 711	Altschermbeck . . . . .	6 37 411	Bachum . . . . .	8 32 411
Ahaus, Stadt . . . . .	5 31 111	Alverdissen, Flecken . . . . .	7 37 117	Bad Driburg (Westf.) Stadt . . . . .	7 36 111
Ahden . . . . .	7 32 311	Alverskirchen . . . . .	5 36 612	Bad Godesberg, Stadt . . . . .	3 32 112
Ahle . . . . .	7 35 311	Amecke (Sorpesee) . . . . .	8 32 512	Bad Honnef, Stadt . . . . .	3 37 111
Ahlen, Stadt . . . . .	5 32 111	Amelsbüren . . . . .	5 36 411	Bad Lippspringe, Stadt . . . . .	7 40 111
Ahlßen-Reineberg . . . . .	7 38 511	Amern . . . . .	1 35 114	Bad Meinberg . . . . .	7 33 172
Ahrdorf . . . . .	4 36 211	Aminghausen . . . . .	7 39 711	Bad Oeynhausen, Stadt . . . . .	7 39 112
Ahsen . . . . .	6 37 211	Ammeln . . . . .	5 31 711	Bad Salzuflen, Stadt . . . . .	7 37 114
Albachten . . . . .	5 36 311	Ammeloe (Sitz:Vreden,Stadt) . . . . .	5 31 115	Bad Sassendorf . . . . .	8 40 526
Albaxen . . . . .	7 36 511	Ampen . . . . .	8 40 211	Bad Westernkotten . . . . .	8 36 329
Albersloh . . . . .	5 36 611	Amshausen . . . . .	7 34 311	Baesweiler . . . . .	4 37 211
Alchen . . . . .	8 39 511	Amtshausen . . . . .	8 42 411	Balde . . . . .	8 42 214
Aldekerk . . . . .	2 33 211	Angelmodde . . . . .	5 36 613	Balksen . . . . .	8 40 212
Aldenhoven . . . . .	4 34 211	Angelsdorf . . . . .	3 31 511	Balve, Stadt . . . . .	8 32 214
Alendorf . . . . .	4 36 212	Angermund, Stadt . . . . .	1 32 211	Banfe . . . . .	8 42 412
Alertshausen . . . . .	8 42 211	Anholt, Stadt . . . . .	5 33 111	Bardenberg . . . . .	4 31 116
Alfen . . . . .	7 40 411	Anrath . . . . .	1 35 115	Bardüttingdorf . . . . .	7 35 811
Alfter . . . . .	3 32 111	Anreppen . . . . .	7 32 511	Barkhausen, Ldkr. Büren . . . . .	7 32 312
Alhausen . . . . .	7 36 411	Anröchte . . . . .	8 36 213	Barkhausen, Ldkr. Detmold . . . . .	7 33 118
Allagen . . . . .	8 32 611	Antfeld . . . . .	8 33 212	Barkhausen a.d. Porta . . . . .	7 39 211
Allen . . . . .	9 41 411	Antweiler . . . . .	3 33 811	Barlo . . . . .	5 33 411
Allenbach . . . . .	8 39 611	Anzhausen . . . . .	8 39 712	Barmen . . . . .	4 34 511
Allendorf . . . . .	8 32 511	Aphoven . . . . .	4 37 851	Barnhausen . . . . .	7 34 211
Alme . . . . .	8 33 711	Appeldorn . . . . .	1 36 412	Barntrop, Stadt . . . . .	7 37 111
Almena . . . . .	7 37 116	Appelhülsen . . . . .	5 36 211	Batenhorst . . . . .	7 42 411
Almsick . . . . .	5 31 511	Ardey . . . . .	9 41 212	Bausenhagen . . . . .	9 41 213
Alpen, Flecken . . . . .	2 37 211	Arfeld . . . . .	8 42 212	Bavenhausen . . . . .	7 37 122
Alsdorf, Stadt . . . . .	4 31 111	Arloff . . . . .	3 33 751	Bechen . . . . .	3 36 311
Alstätte . . . . .	5 31 611	Arnoldsweller . . . . .	4 32 711	Bechterdissen . . . . .	7 37 123
Alswede . . . . .	7 38 211	Arnsberg, Stadt . . . . .	8 32 111	Becke . . . . .	8 35 311
Altahlen . . . . .	5 32 211	Arrenkamp . . . . .	7 38 311	Beckum, Ldkr. Arnsberg . . . . .	8 32 215
Altastenberg . . . . .	8 33 611	Arsbeck . . . . .	4 33 511	Beckum, Kirchspiel . . . . .	5 32 311
Altdorf . . . . .	4 34 411	Arzdorf . . . . .	3 32 413	Beckum, Stadt . . . . .	5 32 112
Altena, Stadt . . . . .	8 31 111	Asbeck, Ldkr. Ahaus . . . . .	5 31 211	Bedburdyck . . . . .	1 34 114
Altenaffeln . . . . .	8 32 212	Asbeck, Ldkr. Arnsberg . . . . .	8 32 213	Bedburg, Stadt . . . . .	3 31 211
Altenbeken . . . . .	7 40 211	Asbeck, Ennepe-Ruhr-Kreis . . . . .	9 34 611	Beddelhausen . . . . .	8 42 215
Altenberge . . . . .	5 38 115	Ascheberg . . . . .	5 35 113	Beeck . . . . .	4 37 611
Altenbergen . . . . .	7 36 911	Ascheloh . . . . .	7 34 312	Beelen . . . . .	5 40 211
Altenböge-Bönen . . . . .	9 41 311	Asemissen . . . . .	7 37 118	Beerlage . . . . .	5 34 211
Altenbüren . . . . .	8 33 211	Asendorf . . . . .	7 37 119	Bega . . . . .	7 37 124
Altendonop . . . . .	7 33 116	Asmissen . . . . .	7 37 121	Beienbach . . . . .	8 39 713
Altendorf, Ldkr. Bonn . . . . .	3 32 412	Asperden . . . . .	1 36 211	Belecke, Stadt . . . . .	8 32 612
Altendorf, Ennepe-Ruhr-Kreis . . . . .	9 34 511	Asseln . . . . .	7 32 411	Belke und Steinbeck . . . . .	7 35 211
Altendorf, Ldkr. Unna . . . . .	9 41 211	Assinghausen . . . . .	8 33 213	Belle . . . . .	7 33 119
Altendorf-Ulfkotte . . . . .	6 37 511	Atteln . . . . .	7 32 211	Bellenberg . . . . .	7 33 121
Altengeseke . . . . .	8 36 211	Attendorn, Land . . . . .	8 38 211	Beller . . . . .	7 36 311
Altenhagen . . . . .	7 31 411	Attendorn, Stadt . . . . .	8 38 111	Bellersen . . . . .	7 36 312
Altenheerse . . . . .	7 41 311	Aue . . . . .	8 42 213	Benfe . . . . .	8 42 311
Altenhellefeld . . . . .	8 32 311	Auenhausen . . . . .	7 41 312	Benhausen . . . . .	7 40 212



Noch: 1. Alphabetisches Verzeichnis der Gemeinden und Gemeindeverbände  
noch: c) Gemeinden

Gemeinde	Schlüssel- nummer	Gemeinde	Schlüssel- nummer	Gemeinde	Schlüssel- nummer
Benninghausen . . . . .	8 36 311	Billerbeck, Ldkr. Detmold .	7 33 124	Bonn, krfr. Stadt . . . . .	3 11 000
Bensberg, Stadt . . . . .	3 36 111	Billerbeck, Kirchspiel . . .	5 34 212	Bontkirchen . . . . .	8 33 712
Benteler . . . . .	5 32 411	Billerbeck, Stadt . . . . .	5 34 213	Borgeln . . . . .	8 40 215
Bentfeld . . . . .	7 32 512	Billig . . . . .	3 33 812	Borgentreich, Stadt . . . . .	7 41 211
Bentorf . . . . .	7 37 125	Billinghausen . . . . .	7 33 125	Borghees . . . . .	1 38 211
Bentrop . . . . .	9 41 214	Billmerich . . . . .	9 41 215	Borgholz, Stadt . . . . .	7 41 212
Benstrup . . . . .	7 33 122	Bilme . . . . .	8 40 311	Borgholzhausen, Stadt . . .	7 34 213
Berchum . . . . .	8 35 211	Binsfeld . . . . .	4 32 851	Borghorst, Stadt . . . . .	5 38 111
Berenbrook . . . . .	8 36 312	Birgden . . . . .	4 37 852	Bork . . . . .	5 35 212
Berg . . . . .	4 36 611	Birgel . . . . .	4 32 212	Borken, Stadt . . . . .	5 33 112
Berge, Ldkr. Brilon . . . .	8 33 411	Birgelen . . . . .	4 37 951	Borkenwithe . . . . .	5 33 511
Berge, Ennepe-Ruhr-Kreis .	9 34 612	Birkefehl . . . . .	8 42 217	Borkhausen . . . . .	7 33 126
Berge, Ldkr. Lippstadt . . .	8 36 214	Birkelbach . . . . .	8 42 218	Borlinghausen . . . . .	7 41 411
Berge, Ldkr. Unna . . . . .	9 41 412	Birkesdorf . . . . .	4 32 311	Born . . . . .	7 36 912
Bergede . . . . .	8 40 511	Birlenbach . . . . .	8 39 811	Bornheim . . . . .	3 32 211
Berghausen, Ldkr. Halle (Westf.) . . . . .	7 34 212	Birten . . . . .	2 37 212	Bornholte . . . . .	7 42 611
Berghausen, Ldkr. Meschede .	8 37 411	Bislich . . . . .	1 38 611	Bornstosten . . . . .	8 33 512
Berghausen, Ldkr. Wittgenstein	8 42 216	Bittingen . . . . .	8 40 312	Borr . . . . .	3 33 311
Bergheim, Ldkr. Höxter . . .	7 36 811	Blankenau . . . . .	7 36 213	Borschemich . . . . .	4 33 411
Bergheim (Erft), Stadt . . .	3 31 311	Blankenheim (Ahr) . . . . .	4 36 213	Borth . . . . .	2 37 118
Bergisch Gladbach, Stadt . .	3 36 112	Blankenheimerdorf . . . . .	4 36 214	Boslar . . . . .	4 34 611
Bergisch-Neukirchen, Stadt .	1 39 111	Blankenrode . . . . .	7 32 212	Bosseborn . . . . .	7 36 513
Bergkamen . . . . .	9 41 312	Blankenstein, Stadt . . . . .	9 34 211	Bottenberg . . . . .	8 39 512
Bergneustadt, Stadt . . . . .	3 35 111	Blasheim . . . . .	7 38 711	Bottrop, krfr. Stadt . . . .	6 12 000
Bergstein . . . . .	4 32 911	Blatzheim . . . . .	3 31 711	Bouderath . . . . .	4 36 951
Bergswick . . . . .	1 38 511	Bleibuir . . . . .	4 36 612	Bourheim . . . . .	4 34 512
Berg-Thuir . . . . .	4 32 752	Bleiwäsche . . . . .	7 32 611	Braam-Ostwannemar . . . . .	9 41 413
Beringhausen . . . . .	8 33 511	Bliesheim . . . . .	3 33 711	Brachelen . . . . .	4 37 311
Berk . . . . .	4 36 912	Blintrop . . . . .	8 32 216	Bracht . . . . .	1 35 117
Berkum . . . . .	3 32 711	Blomberg, Stadt . . . . .	7 33 111	Brackwede, Stadt . . . . .	7 31 111
Berlebeck . . . . .	7 33 123	Blumenthal . . . . .	8 40 313	Brake, Ldkr. Bielefeld . . .	7 31 412
Berleburg, Stadt . . . . .	8 42 111	Blumroth . . . . .	8 40 214	Brake i.L. . . . .	7 37 129
Berlingsen . . . . .	8 40 411	Bocholt, krfr. Stadt . . . .	5 11 000	Brakel, Stadt . . . . .	7 36 314
Bermershausen . . . . .	8 42 413	Bochum, krfr. Stadt . . . . .	9 11 000	Brakelsiek . . . . .	7 33 127
Bernshausen . . . . .	8 42 414	Bookhorst . . . . .	7 34 411	Bramey-Lenningsen . . . . .	9 41 414
Berwicke . . . . .	8 40 213	Bockum-Hövel, Stadt . . . .	5 35 111	Brand . . . . .	4 31 117
Berzbuir-Kufferath . . . . .	4 32 211	Böckum . . . . .	8 36 313	Brandenberg . . . . .	4 32 912
Berzdorf . . . . .	3 34 311	Bödefeld, Freiheit . . . . .	8 37 412	Brauersdorf . . . . .	8 39 714
Besenkamp . . . . .	7 35 212	Bödefeld, Land . . . . .	8 37 413	Braunshausen . . . . .	8 33 311
Bessenich . . . . .	3 33 951	Bödexen . . . . .	7 36 512	Braunsrath . . . . .	4 37 911
Bettendorf . . . . .	4 34 212	Bökendorf . . . . .	7 36 313	Brauweiler . . . . .	3 34 113
Bettinghausen . . . . .	8 40 611	Bökenförde . . . . .	8 36 511	Breberen . . . . .	4 37 411
Beuel, Stadt . . . . .	3 32 111	Bölhorst . . . . .	7 39 212	Breckerfeld, Stadt . . . . .	9 34 311
Beusingsen . . . . .	8 40 512	Bönninghausen . . . . .	8 36 512	Bredelar . . . . .	8 33 513
Bevergern, Stadt . . . . .	5 39 511	Börninghausen . . . . .	7 38 712	Bredenborn, Stadt . . . . .	7 36 913
Beverungen, Stadt . . . . .	7 36 212	Bösensell . . . . .	5 36 312	Bredenscheid-Stüter . . . .	9 34 512
Bexterhagen . . . . .	7 37 126	Bösingfeld, Flecken . . . .	7 37 128	Breidt . . . . .	3 37 312
Bielefeld, krfr. Stadt . . .	7 11 000	Bösperde . . . . .	8 35 411	Breitenbach . . . . .	8 39 715
Bielstein (Rheinland) . . .	3 35 114	Bogheim . . . . .	4 32 511	Breitenbenden . . . . .	4 36 811
Biemenhorst . . . . .	5 33 412	Boich-Leversbach . . . . .	4 32 512	Breitenbruch . . . . .	8 32 312
Biemsen-Ahmsen . . . . .	7 37 127	Boisheim . . . . .	1 35 116	Breitscheid . . . . .	1 32 212
Bienen . . . . .	1 38 811	Boke . . . . .	7 32 513	Bremen . . . . .	8 40 314
Bierde . . . . .	7 39 712	Bokel, Ldkr. Halle (Westf.)	7 34 313	Bremerberg . . . . .	7 36 914
Bieren . . . . .	7 35 711	Bokel, Ldkr. Wiedenbrück .	7 42 511	Bremke . . . . .	7 37 131
Bigge . . . . .	8 33 214	Bonenburg . . . . .	7 41 511	Brenken . . . . .	7 32 313



Noch: 1. Alphabetisches Verzeichnis der Gemeinden und Gemeindeverbände  
noch: c) Gemeinden

Gemeinde	Schlüssel- nummer	Gemeinde	Schlüssel- nummer	Gemeinde	Schlüssel- nummer
Brenkhausen . . . . .	7 36 514	Buschhoven . . . . .	3 32 511	Diedenshausen . . . . .	8 42 219
Breyel . . . . .	1 35 118	Buschhütten . . . . .	8 39 413	Dielingen . . . . .	7 38 312
Bricht . . . . .	2 38 711	Bustedt . . . . .	7 35 411	Diersfordt . . . . .	1 38 612
Brienen . . . . .	1 36 311	Bylerward . . . . .	1 36 413	Diestedde . . . . .	5 32 412
Brilon, Stadt . . . . .	8 33 111			Dillnhütten . . . . .	8 39 813
Brochterbeck . . . . .	5 39 611	C		Dingden . . . . .	5 33 113
Brockhagen . . . . .	7 34 314	Calle . . . . .	8 37 511	Dinker . . . . .	8 40 217
Brockhausen . . . . .	8 40 216	Capelle . . . . .	5 35 611	Dinslaken, Stadt . . . . .	2 31 111
Bröderhausen . . . . .	7 38 512	Cappel bei Großenmarpe . . . . .	7 33 131	Dirlenbach . . . . .	8 39 515
Brönninghausen . . . . .	7 31 413	Cappel bei Lippstadt . . . . .	8 36 113	Dirmerzheim . . . . .	3 33 411
Broich, Ldkr. Jülich . . . . .	4 34 513	Castrop-Rauxel, krfr. Stadt . . . . .	9 12 000	Disternich . . . . .	4 32 951
Broich, Ldkr. Schleiden . . . . .	4 36 311	Casum . . . . .	7 34 214	Döhren . . . . .	7 39 714
Broichweiden . . . . .	4 31 118	Clarholz . . . . .	7 42 311	Dörenhagen . . . . .	7 40 413
Brokhausen . . . . .	7 33 128	Cleve . . . . .	7 34 215	Dössel . . . . .	7 41 513
Bronsfeld . . . . .	4 36 312	Coesfeld, Kirchspiel (Sitz: Coesfeld, Stadt) . . . . .	5 34 113	Dolberg . . . . .	5 32 212
Brosen . . . . .	7 37 132	Coesfeld, Stadt . . . . .	5 34 111	Dollendorf . . . . .	4 36 215
Bruchhausen (Ruhr) Ldkr. Arnsberg . . . . .	8 32 412	Costedt . . . . .	7 39 411	Dom-Esch . . . . .	3 33 511
Bruchhausen, Ldkr. Brilon . . . . .	8 33 215			Donop . . . . .	7 33 134
Bruchhausen, Ldkr. Höxter . . . . .	7 36 214	D		Donsbrüggen . . . . .	1 36 611
Brüggen . . . . .	1 35 119	Dabringhausen . . . . .	1 39 211	Dorfbauerschaft . . . . .	7 40 312
Brühl, Stadt . . . . .	3 34 111	Dackmar . . . . .	5 40 611	Dorfwelver . . . . .	8 40 218
Brüllingsen . . . . .	8 40 412	Dämmerwald . . . . .	2 38 713	Dorlar . . . . .	8 37 414
Brünen . . . . .	2 38 712	Dahl, Ennepe-Ruhr-Kreis . . . . .	9 34 312	Dormagen . . . . .	1 34 211
Brüntorf . . . . .	7 37 133	Dahl, Ldkr. Paderborn . . . . .	7 40 412	Dornick . . . . .	1 38 812
Brüntrup . . . . .	7 33 129	Dahlbruch . . . . .	8 39 612	Dorsten, Stadt . . . . .	6 37 412
Brunskappel . . . . .	8 33 216	Dahle . . . . .	8 31 611	Dortmund, krfr. Stadt . . . . .	9 13 000
Buchen . . . . .	8 39 411	Dahlem . . . . .	4 36 913	Dorweiler . . . . .	3 33 611
Buchholz, Ennepe-Ruhr-Kreis . . . . .	9 34 212	Dalborn . . . . .	7 33 132	Dotzlar . . . . .	8 42 221
Buchholz, Ldkr. Minden . . . . .	7 39 511	Dalhausen . . . . .	7 36 215	Doveren . . . . .	4 33 212
Budberg, Ldkr. Moers . . . . .	2 37 119	Dalheim, Ldkr. Büren . . . . .	7 32 213	Drankhausen . . . . .	7 41 215
Budberg, Ldkr. Soest . . . . .	8 40 711	Dalheim, Ldkr. Warburg . . . . .	7 41 512	Dreiborn (Sitz: Gemünd) . . . . .	4 36 113
Büderich, Ldkr. Grevenbroich . . . . .	1 34 115	Damm . . . . .	2 38 714	Dreierwalde . . . . .	5 39 512
Büderich, Ldkr. Moers . . . . .	2 37 121	Dankersen . . . . .	7 39 713	Dreislar . . . . .	8 33 413
Büecke . . . . .	8 40 413	Darfeld . . . . .	5 34 611	Dreis-Tiefenbach . . . . .	8 39 717
Bühl . . . . .	8 39 513	Darup . . . . .	5 34 711	Dremmen . . . . .	4 37 811
Bühne . . . . .	7 41 213	Daseburg . . . . .	7 41 214	Drenke . . . . .	7 36 216
Bünde, Stadt . . . . .	7 35 111	Datteln, Stadt . . . . .	6 37 212	Drensteinfurt, Kirchspiel . . . . .	5 35 311
Büngern . . . . .	5 33 611	Dattenfeld . . . . .	3 37 115	Drensteinfurt, Stadt . . . . .	5 35 312
Bürbach . . . . .	8 39 812	Dedinghausen . . . . .	8 36 513	Drevenack . . . . .	2 38 715
Büren, Ldkr. Coesfeld . . . . .	5 34 511	Dehlentrup . . . . .	7 33 133	Drewer . . . . .	8 36 412
Büren, Stadt . . . . .	7 32 111	Dehme . . . . .	7 39 611	Dreyen . . . . .	7 35 213
Bürvenich . . . . .	4 32 753	Deifeld . . . . .	8 33 412	Driburg (Westf.), Bad, Stadt . . . . .	7 36 111
Büschergrund . . . . .	8 39 514	Deilinghofen . . . . .	8 35 312	Dringenberg, Stadt . . . . .	7 41 313
Büttendorf . . . . .	7 38 513	Deiringsen . . . . .	8 40 513	Drohne . . . . .	7 38 313
Büttgen . . . . .	1 34 116	Delbrück, Stadt . . . . .	7 40 311	Drolshagen, Land . . . . .	8 38 411
Buir, Ldkr. Bergheim (Erft) . . . . .	3 31 411	Delecke (Möhnesee) . . . . .	8 40 414	Drolshagen, Stadt . . . . .	8 38 412
Buir, Ldkr. Schleiden . . . . .	4 36 952	Dellwig . . . . .	9 41 216	Drove . . . . .	4 32 513
Buisdorf . . . . .	3 37 411	Denklingen . . . . .	3 35 115	Druffel . . . . .	7 42 512
Buke . . . . .	7 40 213	Derichsweiler . . . . .	4 32 651	Düdinghausen . . . . .	8 33 414
Buldern . . . . .	5 34 311	Derne . . . . .	9 41 313	Dülken, Stadt . . . . .	1 35 111
Burbach . . . . .	8 39 212	Destel . . . . .	7 38 611	Dülmen, Kirchspiel . . . . .	5 34 411
Burg a.d. Wupper, Stadt . . . . .	1 39 112	Detmold, Stadt . . . . .	7 33 112	Dülmen, Stadt . . . . .	5 34 112
Burgholdinghausen . . . . .	8 39 412	Deuz . . . . .	8 39 716	Dünne . . . . .	7 35 312
Burgsteinfurt, Stadt . . . . .	5 38 112	Dhünn . . . . .	1 39 212	Dürboslar . . . . .	4 34 213
Burscheid, Stadt . . . . .	1 39 113	Diebrock . . . . .	7 35 412	Düren, Stadt . . . . .	4 32 111
Buschdorf . . . . .	3 32 312			Dürscheven . . . . .	3 33 211



Noch: 1. Alphabetisches Verzeichnis der Gemeinden und Gemeindeverbände  
noch: c) Gemeinden

Gemeinde	Schlüssel- nummer	Gemeinde	Schlüssel- nummer	Gemeinde	Schlüssel- nummer
Dürwiß . . . . .	4 34 311	Ellen . . . . .	4 32 712	Eschweiler, Stadt . . . . .	4 31 112
Düsseldorf, krfr. Stadt . .	1 11 000	Elleringhausen . . . . .	8 33 217	Eschweiler über Feld . . . .	4 32 853
Dützen . . . . .	7 39 213	Ellingsen . . . . .	8 40 416	Eslohe . . . . .	8 37 311
Duisburg, krfr. Stadt . . .	2 12 000	Elmpt . . . . .	4 33 112	Espelkamp, Stadt . . . . .	7 38 811
Duisdorf . . . . .	3 32 313	Elpe . . . . .	8 33 218	Essen, krfr. Stadt . . . . .	2 13 000
E					
Ebbesloh . . . . .	7 31 211	Elsdorf (Rhld.) . . . . .	3 31 512	Essentho . . . . .	7 32 612
Ebbinghausen, Ldkr. Büren .	7 32 412	Elsen . . . . .	7 40 511	Esserden . . . . .	1 38 512
Ebbinghausen, Ldkr. Lippstadt	8 36 314	Elsig . . . . .	3 33 212	Eschoff . . . . .	8 33 219
Echthausen . . . . .	8 32 413	Elsoff . . . . .	8 42 222	Essig . . . . .	3 32 512
Echtrop . . . . .	8 40 415	Elspe . . . . .	8 38 311	Estern . . . . .	5 34 512
Echzt-Konzendorf . . . . .	4 32 411	Elte . . . . .	5 38 511	Estern-Büren . . . . .	5 31 512
Eckenhagen . . . . .	3 35 116	Elverdissen . . . . .	7 35 415	Estinghausen . . . . .	8 32 415
Eckmannshausen . . . . .	8 39 718	Embken . . . . .	4 32 754	Etteln . . . . .	7 32 215
Ederen . . . . .	4 34 612	Emmerich, Stadt . . . . .	1 38 111	Euenheim . . . . .	3 33 213
Effeld . . . . .	4 37 952	Emmericher-Eyland . . . . .	1 36 312	Euskirchen, Stadt . . . . .	3 33 111
Effeln . . . . .	8 36 413	Emsdetten, Stadt . . . . .	5 38 113	Eversberg, Stadt . . . . .	8 37 211
Effelsberg . . . . .	3 33 752	Endorf . . . . .	8 32 513	Eversen . . . . .	7 36 713
Eggeberg . . . . .	7 34 315	Engar . . . . .	7 41 413	Everswinkel . . . . .	5 40 112
Eggerode . . . . .	5 31 411	Engelgau . . . . .	4 36 953	Evingsen . . . . .	8 35 313
Eggerscheidt . . . . .	1 32 213	Engelsdorf . . . . .	4 34 514	Exter . . . . .	7 35 911
Eggersheim . . . . .	4 32 852	Engelskirchen . . . . .	3 36 211	Eyll . . . . .	2 33 511
Ehningsen . . . . .	8 40 219	Enger, Stadt . . . . .	7 35 214	F	
Ehrentrop . . . . .	7 33 135	Engershausen . . . . .	7 38 713	Fabbenstedt . . . . .	7 38 212
Ehringhausen . . . . .	8 36 514	Enkesen bei Paradiese . . .	8 40 224	Falkendiek . . . . .	7 35 416
Ehrsen-Breden . . . . .	7 37 134	Enkesen im Klei . . . . .	8 40 515	Falkenhagen . . . . .	7 33 138
Eichen . . . . .	8 39 414	Enkhausen . . . . .	8 32 414	Fellinghausen . . . . .	8 39 415
Eicherscheid . . . . .	4 35 211	Ennepetal, Stadt . . . . .	9 34 111	Ferndorf . . . . .	8 39 416
Eickelborn . . . . .	8 40 612	Enninger . . . . .	5 32 711	Feudingen . . . . .	8 42 415
Eickhoff . . . . .	7 32 314	Ennigerloh . . . . .	5 32 113	Feuersbach . . . . .	8 39 721
Eickhorst . . . . .	7 39 311	Ennigloh . . . . .	7 35 313	Fischelbach . . . . .	8 42 416
Eicks . . . . .	4 36 613	Entrup, Ldkr. Höxter . . .	7 36 711	Flaesheim . . . . .	6 37 213
Eickum . . . . .	7 35 413	Entrup, Ldkr. Lemgo . . .	7 37 135	Flamersheim . . . . .	3 33 512
Eidinghausen . . . . .	7 39 612	Enzen . . . . .	3 33 813	Flammersbach . . . . .	8 39 722
Eikeloh . . . . .	8 36 315	Epe . . . . .	5 31 116	Fleckenberg . . . . .	8 37 611
Eilendorf . . . . .	4 31 119	Epsingsen . . . . .	8 40 225	Flerke . . . . .	8 40 226
Eilhausen . . . . .	7 38 411	Erder . . . . .	7 37 136	Flerzheim . . . . .	3 32 611
Eilmsen . . . . .	8 40 221	Ergste . . . . .	8 35 212	Flierich . . . . .	9 41 415
Eilshausen . . . . .	7 35 414	Eringerfeld . . . . .	8 36 515	Floisdorf . . . . .	4 36 614
Eilversen . . . . .	7 36 915	Erkelenz, Stadt . . . . .	4 33 111	Floßdorf . . . . .	4 34 515
Einecke . . . . .	8 40 222	Erkeln . . . . .	7 36 315	Flüren . . . . .	1 38 613
Eineckerholsen . . . . .	8 40 223	Erkrath . . . . .	1 32 122	Fölsen . . . . .	7 41 414
Einen . . . . .	5 40 511	Erle . . . . .	6 37 413	Frauenberg . . . . .	3 33 214
Eisbergen . . . . .	7 39 412	Erlinghausen . . . . .	8 33 514	Frauwüllesheim . . . . .	4 32 854
Eisborn . . . . .	8 32 217	Ermsinghausen . . . . .	8 36 516	Frechen, Stadt . . . . .	3 34 112
Eiserfeld . . . . .	8 39 311	Erndtebrück . . . . .	8 42 312	Freckenhorst, Kirchspiel . .	5 40 311
Eisern . . . . .	8 39 911	Erp . . . . .	3 33 612	Freckenhorst, Stadt . . . .	5 40 312
Eissen . . . . .	7 41 412	Erpentrop . . . . .	7 36 412	Fredeburg, Stadt . . . . .	8 37 415
Eitorf . . . . .	3 37 116	Ersdorf . . . . .	3 32 414	Freialdenhoven . . . . .	4 34 214
Elbrinzen . . . . .	7 33 136	Erwitte, Stadt . . . . .	8 36 316	Freienohl, Stadt . . . . .	8 32 313
Eldagsen . . . . .	7 39 512	Erwitzen . . . . .	7 36 712	Freilingen . . . . .	4 36 216
Elfggen . . . . .	1 34 711	Esbeck . . . . .	8 36 517	Freiske . . . . .	9 41 416
Elfsen . . . . .	8 40 514	Esborn . . . . .	9 34 613	Frenz . . . . .	4 32 611
Elisenhof . . . . .	7 32 214	Esch . . . . .	3 31 513	Freudenberg Kreis Siegen, Stadt . . . . .	8 39 516
Elkeringhausen . . . . .	8 33 612	Eschenbach . . . . .	8 39 719	Friedewalde . . . . .	7 39 513
		Eschenbruch . . . . .	7 33 137		
		Eschweiler, Ldkr. Euskirchen	3 33 814		



Noch: 1. Alphabetisches Verzeichnis der Gemeinden und Gemeindeverbände  
noch: c) Gemeinden

Gemeinde	Schlüssel- nummer	Gemeinde	Schlüssel- nummer	Gemeinde	Schlüssel- nummer
Friedrichsdorf . . . . .	7 42 212	Gey . . . . .	4 32 913	Großenmarpe . . . . .	7 33 142
Frielinghausen . . . . .	9 41 417	Geyen . . . . .	3 34 211	Großhau . . . . .	4 32 914
Friesheim . . . . .	3 33 312	Gielsdorf . . . . .	3 32 314	Groß Reken . . . . .	5 33 311
Frille . . . . .	7 39 715	Giershagen . . . . .	8 33 515	Grütlohn . . . . .	5 33 512
Frimmersdorf . . . . .	1 34 411	Gelsbach . . . . .	8 39 213	Gruiten . . . . .	1 32 311
Fritzdorf . . . . .	3 32 415	Gimborn . . . . .	3 35 117	Grund . . . . .	8 39 613
Frixheim-Anstel . . . . .	1 34 851	Gimbte . . . . .	5 36 112	Grundsteinheim . . . . .	7 32 413
Frömer . . . . .	9 41 217	Gimmersdorf . . . . .	3 32 712	Günne (Möhnesee) . . . . .	8 40 417
Fröndenberg, Stadt . . . . .	9 41 218	Ginnick . . . . .	4 32 955	Gürzenich . . . . .	4 32 213
Frösberg . . . . .	8 35 314	Girbelsrath . . . . .	4 32 713	Güsten . . . . .	4 34 711
Frohnngau . . . . .	4 36 954	Girkhausen . . . . .	8 42 223	Gütersloh, Stadt . . . . .	7 42 111
Frohnhausen, Ldkr. Siegen . . . . .	8 39 723	Gladbach . . . . .	4 32 956	Gummersbach, Stadt . . . . .	3 35 112
Frohnhausen, Ldkr. Unna . . . . .	9 41 219	Gladbeck, krfr. Stadt . . . . .	6 14 000	Gustorf . . . . .	1 34 118
Frohnhausen, Ldkr. Warburg . . . . .	7 41 314	Glehn, Ldkr. Grevenbroich . . . . .	1 34 511	Gymnich . . . . .	3 33 412
Froitzheim . . . . .	4 32 952	Glehn, Ldkr. Schleiden . . . . .	4 36 615		
Fromhausen . . . . .	7 33 139	Glesch . . . . .	3 31 312		
Frotheim . . . . .	7 38 412	Glimbach . . . . .	4 34 615	H	
Füchtorf . . . . .	5 40 612	Goch, Stadt . . . . .	1 36 111	Haan, Stadt . . . . .	1 32 111
Fürstenau . . . . .	7 36 515	Godelheim . . . . .	7 36 516	Haarbrück . . . . .	7 36 217
Fürstenberg . . . . .	7 32 613	Godesberg, Bad, Stadt . . . . .	3 32 112	Haaren, Ldkr. Aachen . . . . .	4 31 122
Füssenich . . . . .	4 32 953	Göstrup . . . . .	7 37 137	Haaren, Ldkr. Büren . . . . .	7 32 216
		Gohfeld . . . . .	7 35 611	Haaren, Selfkantkreis	
G		Gohr . . . . .	1 34 911	Geilenkirchen-Heinsberg . . . . .	4 37 912
Gadderbaum . . . . .	7 31 112	Golbach . . . . .	4 36 711	Haaren, Ldkr. Unna . . . . .	9 41 418
Gahlen . . . . .	2 31 211	Golkath . . . . .	4 33 312	Hachen . . . . .	8 32 416
Gangelt . . . . .	4 37 412	Golzheim . . . . .	4 32 714	Hackenbroich . . . . .	1 34 212
Garbeck . . . . .	8 32 218	Gorspen-Vahlse . . . . .	7 39 716	Haddenhausen . . . . .	7 39 214
Garenfeld . . . . .	9 35 511	Gosenbach . . . . .	8 39 312	Hadem . . . . .	8 39 614
Garfeln . . . . .	7 32 514	Grafschaft . . . . .	8 37 612	Häger . . . . .	7 34 511
Gartnisch . . . . .	7 34 316	Granterath . . . . .	4 33 213	Häver . . . . .	7 35 511
Gartrop-Bühl . . . . .	2 31 212	Grastrup-Hölsen . . . . .	7 37 138	Hävern . . . . .	7 39 515
Garzweiler . . . . .	1 34 117	Greffen . . . . .	5 40 411	Häverstädt . . . . .	7 39 215
Gehlenbeck . . . . .	7 38 413	Grefrath bei Krefeld . . . . .	1 35 121	Haffen-Mehr . . . . .	1 38 312
Gehrden, Stadt . . . . .	7 41 315	Gressenich . . . . .	4 31 121	Hagedorn . . . . .	7 36 812
Geich bei Echts . . . . .	4 32 412	Greste . . . . .	7 37 139	Hagen, Ldkr. Arnsberg . . . . .	8 32 514
Geich bei Füssenich . . . . .	4 32 954	Greven, Stadt . . . . .	5 36 111	Hagen, Ldkr. Detmold . . . . .	7 33 143
Geilenkirchen, Stadt . . . . .	4 37 111	Grevenbroich, Stadt . . . . .	1 34 111	Hagen, Ldkr. Paderborn . . . . .	7 40 313
Geisecke . . . . .	9 35 512	Grevenbrück . . . . .	8 38 312	Hagen, krfr. Stadt . . . . .	9 14 000
Geldern, Stadt . . . . .	2 33 111	Grevenhagen . . . . .	7 33 141	Hahlen . . . . .	7 39 312
Gelsenkirchen, krfr. Stadt . . . . .	6 13 000	Grevenstein . . . . .	8 32 314	Hainchen . . . . .	8 39 726
Gemen, Kirchspiel . . . . .	5 33 211	Grieth . . . . .	1 36 414	Hakedahl . . . . .	7 33 144
Gemen, Stadt . . . . .	5 33 212	Griethausen . . . . .	1 36 313	Hakenberg . . . . .	7 32 414
Gemünd, Stadt . . . . .	4 36 111	Grietherbusch . . . . .	1 38 813	Halberg . . . . .	3 37 313
Gennebreck . . . . .	9 34 411	Grietherort . . . . .	1 38 814	Haldem . . . . .	7 38 314
Gerderath . . . . .	4 33 311	Grimlinghausen . . . . .	8 33 221	Haldern . . . . .	1 38 313
Gereonsweiler . . . . .	4 34 613	Grissenbach . . . . .	8 39 725	Halingen . . . . .	8 35 412
Gerlingen . . . . .	8 40 315	Gröblingen . . . . .	5 40 613	Halle (Westf.), Stadt . . . . .	7 34 317
Germete . . . . .	7 41 514	Grönebach . . . . .	8 33 613	Hallenberg, Stadt . . . . .	8 33 312
Gernsdorf . . . . .	8 39 724	Groin . . . . .	1 38 311	Haltern, Kirchspiel . . . . .	6 37 311
Gescher . . . . .	5 34 513	Gronau i.W., Stadt . . . . .	5 31 112	Haltern, Stadt . . . . .	6 37 111
Geseke, Stadt . . . . .	8 36 111	Großbüllesheim . . . . .	3 33 513	Halver . . . . .	8 31 211
Getmold . . . . .	7 38 714	Großdornberg . . . . .	7 31 312	Halverde . . . . .	5 39 211
Gevelinghausen . . . . .	8 37 212	Großenbach . . . . .	8 42 417	Hamb . . . . .	2 37 411
Gevelsberg, Stadt . . . . .	9 34 112	Großenbreden . . . . .	7 36 916	Hambach . . . . .	4 34 712
Gevelsdorf . . . . .	4 34 811	Großeneder . . . . .	7 41 216	Hamlingdorf . . . . .	7 34 216
Gevenich . . . . .	4 34 614	Großenheerse . . . . .	7 39 514	Hamm, Ldkr. Recklinghausen . . . . .	6 37 512
				Hamm (Westf.), krfr. Stadt . . . . .	9 15 000



Noch: 1. Alphabetisches Verzeichnis der Gemeinden und Gemeindeverbände  
noch: c) Gemeinden

Gemeinde	Schlüssel- nummer	Gemeinde	Schlüssel- nummer	Gemeinde	Schlüssel- nummer
Hamminkeln . . . . .	1 38 614	Hellenthal . . . . .	4 36 511	Hesselteich . . . . .	7 34 412
Hampenhäusen . . . . .	7 41 316	Hellinghausen . . . . .	8 36 317	Heßloh . . . . .	7 33 153
Handorf . . . . .	5 36 412	Helmeringhausen . . . . .	8 33 222	Hewingsen . . . . .	8 40 418
Hangelar . . . . .	3 37 412	Helmern, Ldkr. Büren . . . . .	7 32 217	Hiddenhausen . . . . .	7 35 417
Hanselaer . . . . .	1 36 415	Helmern, Ldkr. Warburg . . . . .	7 41 415	Hiddesen . . . . .	7 33 154
Hardissen . . . . .	7 33 145	Helminghausen . . . . .	8 33 517	Hiddinghausen . . . . .	9 34 413
Harlinghausen . . . . .	7 38 715	Helpup . . . . .	7 37 142	Hiddingsel . . . . .	5 34 312
Harperscheid . . . . .	4 36 313	Hembergen . . . . .	5 38 116	Hiddingsen . . . . .	8 40 518
Harzewinkel, Stadt . . . . .	5 40 412	Hembsen . . . . .	7 36 316	Hilbeck . . . . .	9 41 419
Harth . . . . .	7 32 315	Hemden . . . . .	5 33 413	Hilberath . . . . .	3 32 612
Hartum . . . . .	7 39 313	Hemer, Stadt . . . . .	8 35 315	Hilchenbach, Stadt . . . . .	8 39 111
Harwick . . . . .	5 34 514	Hemmerde . . . . .	9 41 513	Hilden, Stadt . . . . .	1 32 113
Harzberg . . . . .	7 36 611	Hemmerden . . . . .	1 34 611	Hildfeld . . . . .	8 33 614
Harzheim . . . . .	4 36 812	Hemmern . . . . .	8 36 414	Hille . . . . .	7 39 314
Hasselbeck-Schwarzbach . . . . .	1 32 411	Hemschlar . . . . .	8 42 224	Hillegossen . . . . .	7 31 415
Hasselsweiler . . . . .	4 34 812	Hengeler-Wendfeld . . . . .	5 31 513	Hillentrup . . . . .	7 37 144
Haßlinghausen . . . . .	9 34 412	Henglarn . . . . .	7 32 218	Hiltrup . . . . .	5 36 413
Hassum . . . . .	1 36 212	Hengsen . . . . .	9 41 514	Himmighausen . . . . .	7 36 714
Hattingen, Stadt . . . . .	9 34 113	Hennef (Sieg) . . . . .	3 37 117	Hinnenburg . . . . .	7 36 317
Hattrop . . . . .	8 40 227	Hennen . . . . .	8 35 213	Hinsbeck . . . . .	1 35 122
Hattropholsen . . . . .	8 40 228	Henrichenburg . . . . .	6 37 611	Hirschberg, Stadt . . . . .	8 32 613
Hau . . . . .	1 36 711	Henstorf . . . . .	7 37 143	Hoberge-Uerentrup . . . . .	7 31 313
Hausberge a.d. Porta, Stadt . . . . .	7 39 413	Heppen . . . . .	8 40 516	Hochdahl . . . . .	1 32 312
Hausen . . . . .	4 36 411	Heppendorf . . . . .	3 31 514	Hochkirchen . . . . .	4 32 855
Havixbeck . . . . .	5 36 113	Herbede, Stadt . . . . .	9 34 114	Hochneukirch . . . . .	1 34 119
Hedderhagen . . . . .	7 33 146	Herbern . . . . .	5 35 411	Höfen . . . . .	4 35 311
Heddinghausen . . . . .	8 33 516	Herbertshausen . . . . .	8 42 419	Höingen . . . . .	8 40 316
Hedem . . . . .	7 38 213	Herblinghausen . . . . .	8 32 316	Hoengen, Ldkr. Aachen . . . . .	4 31 123
Heek . . . . .	5 31 311	Herbram . . . . .	7 32 415	Höngen, Selfkantkreis . . . . .	4 37 913
Heelden . . . . .	1 38 411	Herchen . . . . .	3 37 118	Hoeningen . . . . .	1 34 311
Heepen . . . . .	7 31 414	Herdecke, Stadt . . . . .	9 34 115	Hönnepel . . . . .	1 36 416
Heeren-Herken . . . . .	1 38 314	Herdringen . . . . .	8 32 417	Höntrup . . . . .	7 33 155
Heeren-Werve . . . . .	9 41 512	Herford, krfr. Stadt . . . . .	7 12 000	Hörste, Ldkr. Büren . . . . .	7 32 515
Heessen . . . . .	5 32 114	Hergarten . . . . .	4 36 616	Hörste, Ldkr. Detmold . . . . .	7 33 156
Heesten . . . . .	7 33 147	Heringhausen . . . . .	8 37 213	Hörste, Ldkr. Halle (Westf.) . . . . .	7 34 319
Hegensdorf . . . . .	7 32 316	Herlinghausen . . . . .	7 41 515	Hörstel . . . . .	5 39 513
Heidelbeck . . . . .	7 37 141	Herne, krfr. Stadt . . . . .	9 16 000	Hörstmar . . . . .	7 33 157
Heiden, Ldkr. Borken . . . . .	5 33 312	Herongen . . . . .	2 33 113	Hösel . . . . .	1 32 214
Heiden, Ldkr. Detmold . . . . .	7 33 148	Herrentrup . . . . .	7 33 152	Hoetmar . . . . .	5 40 313
Heidenoldendorf . . . . .	7 33 149	Herringen . . . . .	9 41 315	Hövel . . . . .	8 32 418
Heil . . . . .	9 41 314	Herringhausen, Ldkr. Herford . . . . .	7 35 215	Hövelhof . . . . .	7 40 512
Heiligenborn . . . . .	8 42 418	Herringhausen, Ldkr. Lippstadt . . . . .	8 36 318	Höxter, Stadt . . . . .	7 36 112
Heiligenhaus, Stadt . . . . .	1 32 112	Herringsen . . . . .	8 40 517	Hohehaus . . . . .	7 36 917
Heiligenkirchen . . . . .	7 33 151	Herscheid . . . . .	8 31 114	Hohenhain . . . . .	8 39 518
Heimbach, Stadt . . . . .	4 36 412	Hersel . . . . .	3 32 212	Hohenhausen . . . . .	7 37 145
Heimerzheim . . . . .	3 32 513	Herste . . . . .	7 36 413	Hohenlimburg, Stadt . . . . .	8 35 111
Heimsen . . . . .	7 39 717	Herstelle . . . . .	7 36 218	Hohenwepel . . . . .	7 41 516
Heinsberg, Ldkr. Olpe . . . . .	8 38 511	Herten, Stadt . . . . .	6 37 112	Hohkeppel . . . . .	3 36 212
Heinsberg, Stadt . . . . .	4 37 112	Herzebocholt . . . . .	5 33 414	Hohn . . . . .	4 36 955
Heintrop-Bünninghausen . . . . .	8 40 613	Herzebrock . . . . .	7 42 312	Hoinkhausen . . . . .	8 36 415
Heisberg . . . . .	8 39 517	Herzfeld . . . . .	5 32 413	Hollen . . . . .	7 31 212
Heisterbacherrott . . . . .	3 37 711	Herzhausen . . . . .	8 39 728	Hollerath . . . . .	4 36 512
Helberhausen . . . . .	8 39 615	Herzogenrath, Stadt . . . . .	4 31 113	Holsen, Ldkr. Herford . . . . .	7 35 314
Helden . . . . .	8 38 212	Hesborn . . . . .	8 33 313	Holsen, Ldkr. Lübbecke . . . . .	7 38 514
Helgersdorf . . . . .	8 39 727	Hesselbach . . . . .	8 42 421	Holtfeld . . . . .	7 34 217
Hellefeld . . . . .	8 32 315	Hesseln . . . . .	7 34 318	Holthausen, Ennepe-Ruhr-Kreis . . . . .	9 34 213



Noch: 1. Alphabetisches Verzeichnis der Gemeinden und Gemeindeverbände  
noch: c) Gemeinden

Gemeinde	Schlüssel- nummer	Gemeinde	Schlüssel- nummer	Gemeinde	Schlüssel- nummer
Holthausen, Ldkr. Steinfurt	5 38 311	Hülsten . . . . .	5 33 313	Jüngersdorf . . . . .	4 32 551
Holtheim . . . . .	7 32 416	Hüngersdorf . . . . .	4 36 217	Juntersdorf . . . . .	4 32 958
Holtkamp . . . . .	7 31 213	Hünningen . . . . .	8 40 317		
Holtrup . . . . .	7 39 414	Hünxe . . . . .	2 31 213	K	
Holtum . . . . .	8 40 712	Hürtgen . . . . .	4 32 915	Kaan-Marienborn . . . . .	8 39 814
Holtwick, Ldkr. Borken . . .	5 33 415	Hürth . . . . .	3 34 114	Kaarst . . . . .	1 34 122
Holtwick, Ldkr. Coesfeld . .	5 34 612	Hüthum . . . . .	1 38 212	Kaldenkirchen, Stadt . . . .	1 35 211
Holzem . . . . .	3 32 713	Huisberden . . . . .	1 36 314	Kalenberg . . . . .	7 41 517
Holzen, Ldkr. Arnsberg . . .	8 32 419	Hullern . . . . .	6 37 312	Kalkar, Ldkr. Euskirchen . .	3 33 815
Holzen, Ldkr. Iserlohn . . .	9 35 513	Hultrop . . . . .	8 40 615	Kalkar, Stadt . . . . .	1 36 417
Holzhausen, Ldkr. Höxter . .	7 36 715	Humfeld . . . . .	7 37 147	Kall . . . . .	4 36 712
Holzhausen, Ldkr. Lemgo . .	7 37 146	Hummersen . . . . .	7 33 161	Kalldorf . . . . .	7 37 148
Holzhausen, Ldkr. Lübbecke .	7 38 716	Hundewick . . . . .	5 31 514	Kallenhardt . . . . .	8 36 416
Holzhausen, Ldkr. Siegen . .	8 39 214	Hunnebrock . . . . .	7 35 316	Kallmuth . . . . .	4 36 957
Holzhausen, Ldkr. Wittgenstein	8 42 422	Hurl . . . . .	1 38 412	Kalterherberg . . . . .	4 35 312
Holzhausen a.d. Porta . . .	7 39 415	Husen . . . . .	7 32 219	Kamen, Stadt . . . . .	9 41 111
Holzhausen-Externsteine . .	7 33 158			Kamp-Lintfort, Stadt . . . .	2 37 112
Holzhausen II . . . . .	7 39 315	I		Kanstein . . . . .	8 33 518
Holzheim, Ldkr. Grevenbroich	1 34 121	Ibbenbüren, Land . . . . .	5 39 311	Kapellen, Ldkr. Geldern . .	2 33 115
Holzheim, Ldkr. Schleiden . .	4 36 813	Ibbenbüren, Stadt . . . . .	5 39 312	Kapellen, Ldkr. Moers . . .	2 37 122
Holzlar . . . . .	3 37 413	Iggenhausen . . . . .	7 32 417	Kapellen, (Erft) . . . . .	1 34 612
Holzmülheim . . . . .	4 36 956	Ihmert . . . . .	8 35 316	Karken . . . . .	4 37 711
Holzweiler . . . . .	4 33 412	Ikenhausen . . . . .	7 41 416	Kaster, Stadt . . . . .	3 31 811
Holzwickede . . . . .	9 41 515	Illingen . . . . .	8 40 713	Katrop . . . . .	8 40 229
Homburg-Bracht-Bellscheidt .	1 32 412	Ilse . . . . .	7 39 718	Keeken . . . . .	1 36 612
Homburg (Niederrhein), Stadt	2 37 111	Ilserheide . . . . .	7 39 719	Keldenich . . . . .	4 36 713
Homer . . . . .	5 33 513	Ilverich . . . . .	1 35 311	Kellen . . . . .	1 36 315
Hommersum . . . . .	1 36 213	Ilvese . . . . .	7 39 721	Kellinghausen . . . . .	8 36 417
Honnet, Bad, Stadt . . . . .	3 37 111	Imgenbroich . . . . .	4 35 212	Kelz . . . . .	4 32 959
Hoppecke . . . . .	8 33 713	Immendorf . . . . .	4 37 612	Kempen, Selfkanrkreis	
Hopsten . . . . .	5 39 212	Immerath . . . . .	4 33 413	Geilenkirchen-Heinsberg . .	4 37 712
Horn-Millinghausen . . . . .	8 36 319	Impekoven . . . . .	3 32 315	Kempen-Niederrhein, Stadt .	1 35 112
Horn, Stadt . . . . .	7 33 113	Inden . . . . .	4 34 412	Kempenfeldrom . . . . .	7 36 813
Horneburg . . . . .	6 37 612	Inger . . . . .	3 37 314	Keppeln . . . . .	1 36 811
Hornoldendorf . . . . .	7 33 159	Ippendorf . . . . .	3 32 316	Kerpen, Stadt . . . . .	3 31 712
Horrem . . . . .	3 31 611	Irmgarteichen . . . . .	8 39 729	Kervendonk . . . . .	2 33 311
Horst . . . . .	4 37 812	Irresheim . . . . .	4 32 856	Kervenheim . . . . .	2 33 312
Horstmar, Stadt . . . . .	5 38 211	Isenstedt . . . . .	7 38 414	Kesbern . . . . .	8 35 317
Hostel . . . . .	4 36 617	Iserlohn, krfr. Stadt . . . .	8 17 000	Kessebüren . . . . .	9 41 221
Hottorf . . . . .	4 34 616	Isingdorf . . . . .	7 34 512	Kessel . . . . .	1 36 215
Houverath . . . . .	3 33 753	Isselburg, Stadt . . . . .	1 38 112	Kesternich . . . . .	4 35 411
Hovestadt . . . . .	8 40 614	Isselhorst . . . . .	7 31 214	Kettwig, Stadt . . . . .	2 32 114
Hoxfeld . . . . .	5 33 514	Issum . . . . .	2 33 114	Kevelaer, Stadt . . . . .	2 33 411
Hubbelrath . . . . .	1 32 413	Istrup, Kreis Detmold . . .	7 33 162	Keyenberg . . . . .	4 33 414
Hubert/Sankt . . . . .	1 35 128	Istrup, Ldkr. Höxter . . . .	7 36 318	Kierdorf . . . . .	3 33 712
Huchem-Stammeln . . . . .	4 32 312	Ittenbach . . . . .	3 37 212	Kierspe . . . . .	8 31 311
Huchzen . . . . .	7 38 515	Iversheim . . . . .	3 33 754	Kinzweiler . . . . .	4 31 124
Hüchelhoven . . . . .	3 31 313			Kirchberg . . . . .	4 34 413
Hüchelhoven-Ratheim . . . .	4 33 113	J		Kirchborchen . . . . .	7 40 414
Hücker und Aschen . . . . .	7 35 812	Jakobsberg . . . . .	7 36 219	Kirchdornberg . . . . .	7 31 314
Hückeswagen, Stadt . . . . .	1 39 114	Jakobwüllesheim . . . . .	4 32 957	Kirchheim . . . . .	3 33 514
Hüffen . . . . .	7 35 315	Jerxen-Orbke . . . . .	7 33 163	Kirchhellen . . . . .	6 37 114
Hüllhorst . . . . .	7 38 516	Jöllenneck . . . . .	7 31 511	Kirchhoven . . . . .	4 37 713
Hülsm . . . . .	1 36 214	Jössen . . . . .	7 39 722	Kirchhundem . . . . .	8 38 512
Hüls . . . . .	1 35 123	Jüchen . . . . .	1 34 712	Kirchlengern . . . . .	7 35 512
Hülscheid . . . . .	8 31 411	Jülich, Stadt . . . . .	4 34 111	Kirchveischede . . . . .	8 38 313



Noch: 1. Alphabetisches Verzeichnis der Gemeinden und Gemeindeverbände  
noch: c) Gemeinden

Gemeinde	Schlüssel- nummer	Gemeinde	Schlüssel- nummer	Gemeinde	Schlüssel- nummer
Klafeld . . . . .	8 39 815	Küntrop . . . . .	8 32 219	Lengsdorf . . . . .	3 32 317
Kleekamp . . . . .	7 34 218	Kürten . . . . .	3 36 312	Lenne . . . . .	8 38 514
Kleinbüllesheim . . . . .	3 33 515	Küstelberg . . . . .	8 33 415	Lenzinghausen . . . . .	7 35 813
Kleinenberg, Stadt, Stadt . . . . .	7 32 418	Kunst-Wittgenstein . . . . .	8 42 423	Leopoldshöhe . . . . .	7 37 155
Kleinenbreden . . . . .	7 36 918	Kutenhausen . . . . .	7 39 516	Leopoldstal . . . . .	7 33 168
Kleinenbremen . . . . .	7 39 416			Lerbeck . . . . .	7 39 417
Kleinenbroich . . . . .	1 34 123	L		Lerche . . . . .	9 41 316
Kleinendorf . . . . .	7 38 812	Laar . . . . .	7 35 418	Lessenich . . . . .	3 32 318
Kleinenmarpe . . . . .	7 33 164	Laasphe, Stadt . . . . .	8 42 112	Lessenich-Rißdorf . . . . .	3 33 817
Kleinhau . . . . .	4 32 916	Labbeck . . . . .	2 37 412	Letaln . . . . .	7 39 724
Kleinkevelaer . . . . .	2 33 412	Ladbergen . . . . .	5 39 112	Letmathe, Stadt . . . . .	8 35 112
Klein Netterden . . . . .	1 38 213	Lämershagen-Gräfinhagen . . . . .	7 31 416	Lette, Ldkr. Coesfeld . . . . .	5 34 712
Klein Reken . . . . .	5 33 314	Laer . . . . .	5 38 312	Lette, Ldkr. Wiedenbrück . . . . .	7 42 313
Kleusheim . . . . .	8 38 611	Lage, Stadt . . . . .	7 33 114	Leuth . . . . .	1 35 212
Kleve, Stadt . . . . .	1 36 112	Lahde . . . . .	7 39 723	Leverkusen, krfr. Stadt . . . . .	1 15 000
Klieve . . . . .	8 36 215	Lamersdorf . . . . .	4 32 612	Levern . . . . .	7 38 612
Klosterbauerschaft . . . . .	7 35 513	Lammersdorf . . . . .	4 35 611	Liblar . . . . .	3 33 713
Klotingen . . . . .	8 40 231	Langeland . . . . .	7 36 414	Lichtenau, Stadt . . . . .	7 32 419
Klüppelberg . . . . .	3 36 115	Langenberg, Ldkr. Wiedenbrück . . . . .	7 42 412	Lichtendorf . . . . .	9 35 514
Kneblinghausen . . . . .	8 36 418	Langenberg, Stadt . . . . .	1 32 115	Lieberhausen . . . . .	3 35 118
Kobbenrode . . . . .	8 37 312	Langendorf . . . . .	3 33 851	Liedberg . . . . .	1 34 512
Kölkebeck . . . . .	7 34 321	Langeneicke . . . . .	8 36 518	Liedern . . . . .	5 33 416
Köln, krfr. Stadt . . . . .	3 12 000	Langenfeld (Rhld.), Stadt . . . . .	1 39 115	Lieme . . . . .	7 37 156
Königshoven . . . . .	3 31 812	Langenholdinghausen . . . . .	8 39 519	Liemke . . . . .	7 42 612
Königswinter, Stadt . . . . .	3 37 112	Langenholthausen . . . . .	8 32 221	Lienen . . . . .	5 39 113
Körbecke, Ldkr. Warburg . . . . .	7 41 217	Langenholzhausen . . . . .	7 37 152	Liesborn . . . . .	5 32 414
Körbecke (Möhnesee) . . . . .	8 40 419	Langenhorst . . . . .	5 38 411	Liesen . . . . .	8 33 314
Körrenzig . . . . .	4 34 617	Langenstraße-Heddinghausen . . . . .	8 36 419	Ließem . . . . .	3 32 714
Köterberg . . . . .	7 33 165	Langerwehe . . . . .	4 32 552	Limbergen . . . . .	5 34 713
Kohlhagen . . . . .	8 38 513	Langewiese . . . . .	8 42 225	Lindenberg . . . . .	8 39 521
Kohlscheid . . . . .	4 31 125	Langschede . . . . .	9 41 222	Linderhausen . . . . .	9 34 414
Kohlstädt . . . . .	7 33 166	Langscheid (Sorpese) . . . . .	8 32 421	Lindern . . . . .	4 37 312
Kollerbeck . . . . .	7 36 919	Langst-Kierst . . . . .	1 35 312	Lindlar . . . . .	3 36 116
Kommern . . . . .	3 33 114	Langweiler . . . . .	4 34 215	Lindweiler . . . . .	4 36 958
Konzen . . . . .	4 35 213	Lank-Latum . . . . .	1 35 313	Linnepe . . . . .	8 32 317
Kornelimünster . . . . .	4 31 126	Lashorst . . . . .	7 38 214	Linnich, Stadt . . . . .	4 34 618
Korschenbroich . . . . .	1 34 811	Laßbruch . . . . .	7 37 153	Lintel . . . . .	7 42 413
Koslar . . . . .	4 34 516	Laurensberg, Ldkr. Aachen . . . . .	4 31 127	Lintorf . . . . .	1 32 215
Kranenburg . . . . .	1 36 511	Laurenzberg, Ldkr. Jülich . . . . .	4 34 312	Linzenich-Lövenich . . . . .	3 33 818
Krauthausen . . . . .	4 32 214	Lauthausen . . . . .	3 37 119	Lipp . . . . .	3 31 212
Krechting . . . . .	5 33 612	Lechenich, Stadt . . . . .	3 33 613	Lippborg . . . . .	5 32 312
Kredenbach . . . . .	8 39 417	Ledde . . . . .	5 39 612	Lippe . . . . .	8 39 215
Krefeld, krfr. Stadt . . . . .	1 14 000	Leeden . . . . .	5 39 613	Lipperode . . . . .	8 36 114
Krentrup . . . . .	7 37 149	Leer . . . . .	5 38 212	Lipperreihe . . . . .	7 37 157
Kreuzau . . . . .	4 32 514	Leese . . . . .	7 37 154	Lippinghausen . . . . .	7 35 419
Kreuztal . . . . .	8 39 418	Legden . . . . .	5 31 212	Lippamsdorf . . . . .	6 37 313
Kreuzweingarten-Rheder . . . . .	3 33 816	Leiberg . . . . .	7 32 614	Lippspringe, Bad, Stadt . . . . .	7 40 111
Krewinkel-Wiltrop . . . . .	8 40 616	Leichlingen (Rhld.), Stadt . . . . .	1 39 116	Lippstadt, Stadt . . . . .	8 36 112
Krombach . . . . .	8 39 419	Leistrup-Meiersfeld . . . . .	7 33 167	Littfeld . . . . .	8 39 421
Krommert . . . . .	5 33 613	Leitmar . . . . .	8 33 519	Lobberich . . . . .	1 35 124
Kronenburg . . . . .	4 36 914	Lembeck . . . . .	6 37 414	Lockhausen . . . . .	7 37 158
Krudenburg . . . . .	2 38 716	Lemgo, Stadt . . . . .	7 37 112	Löhne . . . . .	7 35 612
Kuchenheim . . . . .	3 33 516	Lendersdorf-Krauthausen . . . . .	4 32 214	Lövenich, Ldkr. Erkelenz . . . . .	4 33 214
Kückhoven . . . . .	4 33 313	Lendringesen, Ldkr. Iserlohn . . . . .	8 35 413	Lövenich, Ldkr. Köln . . . . .	3 34 115
Kühlsen . . . . .	7 41 317	Lendringesen, Ldkr. Soest . . . . .	8 40 519	Löwen . . . . .	7 41 417
Kükenbruch . . . . .	7 37 151	Lengerich, Stadt . . . . .	5 39 111	Löwendorf . . . . .	7 36 921
Künsebeck . . . . .	7 34 322				



Noch: 1. Alphabetisches Verzeichnis der Gemeinden und Gemeindeverbände  
noch: c) Gemeinden

Gemeinde	Schlüssel- nummer	Gemeinde	Schlüssel- nummer	Gemeinde	Schlüssel- nummer
Lohe, Ldkr. Minden . . . . .	7 39 613	Maspe . . . . .	7 33 171	Metzkausen . . . . .	1 32 415
Lohe, Ldkr. Soest . . . . .	8 40 617	Massen . . . . .	9 41 517	Miel . . . . .	3 32 515
Lohfeld . . . . .	7 39 418	Mastholte . . . . .	7 42 513	Millingen . . . . .	1 38 413
Lohmar . . . . .	3 37 315	Materborn . . . . .	1 36 113	Milse . . . . .	7 31 417
Lohn . . . . .	4 34 313	Matorf . . . . .	7 37 163	Milte . . . . .	5 40 512
Lohne . . . . .	8 40 521	Mauritz/Sankt . . . . .	5 36 514	Minden, Stadt . . . . .	7 39 111
Loikum . . . . .	1 38 315	Mausbach . . . . .	8 39 522	Mittelhees . . . . .	8 39 524
Lommersdorf . . . . .	4 36 218	Mawicke . . . . .	8 40 714	Mödrath . . . . .	3 31 713
Lommersum . . . . .	3 33 911	Mechernich . . . . .	4 36 815	Möllbergen . . . . .	7 39 421
Lorbach . . . . .	4 36 814	Meckenheim, Stadt . . . . .	3 32 417	Mönchengladbach, krfr. Stadt	1 16 000
Losheim . . . . .	4 36 513	Meckingen . . . . .	8 40 232	Mönninghausen . . . . .	8 36 519
Loßbruch . . . . .	7 37 159	Medebach, Stadt . . . . .	8 33 416	Moers, Stadt . . . . .	2 37 113
Lothe . . . . .	7 33 169	Medelon . . . . .	8 33 417	Moese . . . . .	7 42 514
Lotte . . . . .	5 39 411	Meerhof . . . . .	7 32 615	Mollseifen . . . . .	8 42 226
Louisendorf . . . . .	1 36 712	Mehr . . . . .	1 36 613	Mondorf . . . . .	3 37 612
Lowick . . . . .	5 33 417	Meierberg . . . . .	7 37 164	Monheim, Stadt . . . . .	1 39 117
Loxten . . . . .	7 34 413	Meiersberg . . . . .	1 32 414	Monschau, Stadt . . . . .	4 35 111
Luchem . . . . .	4 32 613	Meinberg, Bad . . . . .	7 33 172	Morenhoven . . . . .	3 32 516
Lucherberg . . . . .	4 32 614	Meindorf . . . . .	3 37 414	Morsbach . . . . .	3 35 122
Ludendorf . . . . .	3 32 514	Weinerzhagen . . . . .	8 31 511	Morschenich . . . . .	4 32 716
Lübbecke, Stadt . . . . .	7 38 111	Weiningsen . . . . .	8 40 233	Mosebeck . . . . .	7 33 173
Lüchtringen . . . . .	7 36 517	Weinkenbracht . . . . .	8 32 318	Mossenber-Wöhren . . . . .	7 33 174
Lüdenhausen . . . . .	7 37 161	Meißen . . . . .	7 39 419	Much . . . . .	3 37 121
Lüdenscheid, krfr. Stadt . . . . .	8 18 000	Meiste . . . . .	8 36 421	Muckum . . . . .	7 35 317
Lüdenscheid-Land . . . . .	8 31 412	Meiswinkel . . . . .	8 39 523	Muddenhagen . . . . .	7 41 221
Lüdinghausen-Land . . . . .	5 35 511	Mellen . . . . .	8 32 222	Müddersheim . . . . .	4 32 962
Lüdinghausen, Stadt . . . . .	5 35 512	Mellrich . . . . .	8 36 216	Müggenhausen . . . . .	3 33 913
Lüerdissen . . . . .	7 37 162	Menden, Stadt . . . . .	8 35 113	Mühlhausen . . . . .	9 41 519
Lüftelberg . . . . .	3 32 416	Menden, (Rheinland) . . . . .	3 37 415	Mülheim, Ldkr. Arnsberg . . . . .	8 32 614
Lügde, Stadt . . . . .	7 36 612	Menne . . . . .	7 41 518	Mülheim, Ldkr. Schleiden . . . . .	4 36 219
Lülsdorf . . . . .	3 37 611	Mennighüffen . . . . .	7 35 613	Mülheim a.d.Ruhr, krfr.Stadt	2 17 000
Lünen, krfr. Stadt . . . . .	9 19 000	Menzel . . . . .	8 36 422	Müllingsen . . . . .	8 40 522
Lünern . . . . .	9 41 516	Menzelen . . . . .	2 37 213	Münster (Westf.), krfr.Stadt	5 15 000
Lütgeneder . . . . .	7 41 218	Merfeld . . . . .	5 34 412	Münsterbrock . . . . .	7 36 922
Lütmarsen . . . . .	7 36 518	Merken . . . . .	4 32 653	Münsteriefel, Stadt . . . . .	3 33 112
Lüttringen . . . . .	8 40 318	Merklinghausen- Wiggeringhausen . . . . .	8 36 321	Müntz . . . . .	4 34 813
Lützel . . . . .	8 39 616	Merklingsen . . . . .	8 40 234	Müschede . . . . .	8 32 422
Lützel . . . . .	8 39 216	Merkstein . . . . .	4 31 128	Müsen . . . . .	8 39 617
Lüxheim . . . . .	4 32 961	Merl . . . . .	3 32 418	Müssen . . . . .	7 33 175
M		Merlsheim . . . . .	7 36 716	Mützenich . . . . .	4 35 214
Maaslingen . . . . .	7 39 517	Merode . . . . .	4 32 413	Muldenau . . . . .	4 32 755
Madfeld . . . . .	8 33 714	Mersch . . . . .	4 34 713	Mussum . . . . .	5 33 418
Mahlberg . . . . .	3 33 755	Merzenhausen . . . . .	4 34 517	Mutscheid . . . . .	3 33 756
Manheim . . . . .	3 31 412	Merzenich, Ldkr. Düren . . . . .	4 32 715	Myhl . . . . .	4 33 512
Manrode . . . . .	7 41 219	Merzenich, Ldkr. Euskirchen	3 33 852	N	
Mantinghausen . . . . .	7 32 516	Meschede-Land . . . . .	8 37 512	Nachrodt-Wiblingwerde . . . . .	8 31 115
Marbeck . . . . .	5 33 515	Meschede, Stadt . . . . .	8 37 513	Nalhof . . . . .	7 37 165
Mariaweller-Hoven . . . . .	4 32 652	Messinghausen . . . . .	8 33 715	Nammen . . . . .	7 39 422
Marienbaum . . . . .	2 37 123	Meßlingen . . . . .	7 39 518	Nateln . . . . .	8 40 235
Marienberghausen . . . . .	3 35 119	Mesum . . . . .	5 38 512	Natingen . . . . .	7 41 222
Mariensfeld . . . . .	5 40 413	Metelen . . . . .	5 38 117	Natzungen . . . . .	7 41 223
Mariensheide . . . . .	3 35 121	Methler . . . . .	9 41 518	Nauholz . . . . .	8 39 731
Mariensloh . . . . .	7 40 214	Metternich . . . . .	3 33 912	Neersen . . . . .	1 35 125
Marl, Stadt . . . . .	6 37 513	Mettingen . . . . .	5 39 114	Neesen . . . . .	7 39 423
Marmagen . . . . .	4 36 915	Mettmann, Stadt . . . . .	1 32 116	Nehden . . . . .	8 33 716



Gemeinde	Schlüssel- nummer	Gemeinde	Schlüssel- nummer	Gemeinde	Schlüssel- nummer
Neheim-Hüsten, Stadt . . . . .	8 32 112	Niederndorf . . . . .	8 39 527	Oberense . . . . .	8 40 321
Neimen . . . . .	9 41 223	Niedernetphen . . . . .	8 39 733	Oberfischbach . . . . .	8 39 528
Nemmenich . . . . .	3 33 952	Niederntudorf . . . . .	7 32 517	Obergartzem . . . . .	3 33 819
Neikersdorf . . . . .	8 39 732	Niederpleis . . . . .	3 37 416	Oberhausen, Ldkr. Schleiden . . . . .	4 36 314
Nettelstädt . . . . .	8 36 423	Niederschelden . . . . .	8 39 313	Oberhausen, krfr. Stadt . . . . .	2 19 000
Nettelstedt . . . . .	7 38 415	Niederschönhausen . . . . .	7 33 176	Oberhees . . . . .	8 39 529
Nettersheim . . . . .	4 36 916	Niedersetzen . . . . .	8 39 734	Oberheuslingen . . . . .	8 39 531
Nettesheim-Butzheim . . . . .	1 34 852	Niedersfeld . . . . .	8 33 615	Oberholzklau . . . . .	8 39 532
Neuahlen . . . . .	5 32 213	Niederzier . . . . .	4 32 811	Oberhundem . . . . .	8 38 515
Neuastenberg . . . . .	8 42 227	Nieheim, Stadt . . . . .	7 36 717	Oberkassel (Siegkreis) . . . . .	3 37 714
Neubeckum . . . . .	5 32 115	Niehorst . . . . .	7 31 215	Oberkirchen . . . . .	8 37 613
Neuenbeken . . . . .	7 40 215	Niel . . . . .	1 36 614	Oberlütbe . . . . .	7 39 216
Neuengeseke . . . . .	8 40 523	Nienberge . . . . .	5 36 313	Obermarsberg, Stadt . . . . .	8 33 112
Neuenheerse . . . . .	7 41 318	Nienborg, Wigbold . . . . .	5 31 312	Obermaubach-Schlagstein . . . . .	4 32 757
Neuenkirchen, Ldkr. Steinfurt . . . . .	5 38 118	Nienhagen, Ldkr. Detmold . . . . .	7 33 177	Obernau . . . . .	8 39 735
Neuenkirchen, Ldkr. Wiedenbrück . . . . .	7 42 515	Nienhagen, Ldkr. Lemgo . . . . .	7 37 166	Obernbeck . . . . .	7 35 614
Neuenknick . . . . .	7 39 725	Nierst . . . . .	1 35 314	Oberndorf, Ldkr. Siegen . . . . .	8 39 618
Neuenrade, Stadt . . . . .	8 31 612	Nierswalde . . . . .	1 36 216	Oberndorf, Ldkr. Wittgenstein . . . . .	8 42 425
Neuhaus, Schloß . . . . .	7 40 514	Niese . . . . .	7 33 178	Obernetphen . . . . .	8 39 736
Neukirchen, Ldkr. Bonn . . . . .	3 32 613	Niesen . . . . .	7 41 418	Oberntudorf . . . . .	7 32 518
Neukirchen, Ldkr. Grevenbroich . . . . .	1 34 124	Nieukerk . . . . .	2 33 512	Oberpleis . . . . .	3 37 811
Neukirchen-Vluyn . . . . .	2 37 124	Nievenheim . . . . .	1 34 912	Oberschelden . . . . .	8 39 533
Neulouisendorf . . . . .	1 36 418	Niewald . . . . .	7 33 179	Oberschledorn . . . . .	8 33 418
Neunkirchen, Ldkr. Siegen . . . . .	8 39 217	Nörde . . . . .	7 41 519	Oberschönhausen . . . . .	7 33 181
Neunkirchen, Siegkreis . . . . .	3 37 511	Nörvenich . . . . .	4 32 857	Obersdorf . . . . .	8 39 914
Neurath . . . . .	1 34 412	Nöthen . . . . .	4 36 959	Obersetzen . . . . .	8 39 737
Neuß, krfr. Stadt . . . . .	1 18 000	Nordbögge . . . . .	9 41 317	Oberstüter . . . . .	9 34 515
Neviges, Stadt . . . . .	1 32 117	Nordborchen . . . . .	7 40 415	Oberzier . . . . .	4 32 812
Nideggen, Stadt . . . . .	4 32 756	Norddinker . . . . .	9 41 421	Obrighoven-Lackhausen . . . . .	2 38 115
Niederaden . . . . .	9 41 521	Norddorf . . . . .	8 36 322	Ochtrup, Stadt . . . . .	5 38 412
Niederau . . . . .	4 32 515	Nordhemmern . . . . .	7 39 316	Odendorf . . . . .	3 32 517
Niederaußem . . . . .	3 31 314	Nordkirchen . . . . .	5 35 612	Odenthal . . . . .	3 36 117
Niederbachem . . . . .	3 32 715	Nordrheda-Ems . . . . .	7 42 114	Öchelhausen . . . . .	8 39 619
Niederbauer . . . . .	8 40 618	Nordvelen . . . . .	5 33 711	Ödekoven . . . . .	3 32 319
Niederberg . . . . .	3 33 313	Nordwald . . . . .	8 40 619	Oeding . . . . .	5 31 515
Niederbergstraße . . . . .	8 40 715	Nordwalde . . . . .	5 38 119	Oedingen . . . . .	8 37 711
Niederdielfen . . . . .	8 39 912	Norf . . . . .	1 34 951	Oedt . . . . .	1 35 126
Niederdollendorf . . . . .	3 37 712	Nottuln . . . . .	5 36 212	Oekoven . . . . .	1 34 312
Niederdornberg-Deppendorf . . . . .	7 31 315	Nümbrecht . . . . .	3 35 123	Oelde, Kirchspiel . . . . .	5 32 511
Niederdrees . . . . .	3 32 614	Nuttlar . . . . .	8 37 214	Oelde, Stadt . . . . .	5 32 512
Niederdresselndorf . . . . .	8 39 218	O		Ölgershausen . . . . .	8 39 738
Niedereiher . . . . .	8 32 423	Oberaden . . . . .	9 41 522	Oer-Erkenschwick, Stadt . . . . .	6 37 214
Niederelfringhausen . . . . .	9 34 513	Oberaußem-Fortuna . . . . .	3 31 315	Oerlinghausen, Stadt . . . . .	7 37 113
Niederembt . . . . .	3 31 515	Oberbachem . . . . .	3 32 716	Ösbern . . . . .	8 35 414
Niederense . . . . .	8 40 319	Oberbauerschaft . . . . .	7 38 517	Ösdorf . . . . .	7 32 616
Niederheuslingen . . . . .	8 39 525	Oberbergstraße . . . . .	8 40 716	Östereiden . . . . .	8 36 424
Niederholzklau . . . . .	8 39 526	Oberbolheim . . . . .	4 32 858	Oesterholz-Haustenbeck . . . . .	7 33 182
Niederkassel (Siegkreis) . . . . .	3 37 613	Oberbruch . . . . .	4 37 813	Österweg . . . . .	7 34 414
Niederkastenholz . . . . .	3 33 517	Oberdielfen . . . . .	8 39 913	Österwiehe . . . . .	7 42 613
Niederkrüchten . . . . .	4 33 114	Oberdollendorf . . . . .	3 37 713	Oestinghausen . . . . .	8 40 621
Niederlaasphe . . . . .	8 42 424	Oberdrees . . . . .	3 32 615	Ötinghausen . . . . .	7 35 421
Niedermarsberg, Stadt . . . . .	8 33 521	Oberdresselndorf . . . . .	8 39 219	Oettern-Bremke . . . . .	7 33 183
Niedermehnen . . . . .	7 38 613	Oberelfringhausen . . . . .	9 34 514	Oeventrop . . . . .	8 32 319
Niedermmerz . . . . .	4 34 216	Oberelvenich . . . . .	3 33 953	Oeynhausen, Ldkr. Höxter . . . . .	7 36 718
Niedermörmter . . . . .	1 36 419	Oberembt . . . . .	3 31 516	Oeynhausen, Bad, Stadt . . . . .	7 39 112
				Offelten . . . . .	7 38 717



Noch: 1. Alphabetisches Verzeichnis der Gemeinden und Gemeindeverbände  
noch: c) Gemeinden

Gemeinde	Schlüssel- nummer	Gemeinde	Schlüssel- nummer	Gemeinde	Schlüssel- nummer
Ohrsen . . . . .	7 33 184	Paffendorf . . . . .	3 31 316	Rarbach . . . . .	8 37 416
Oidtweiler . . . . .	4 37 212	Palmersheim . . . . .	3 33 518	Rath bei Nörvenich . . . . .	4 32 861
Oldendorf bei Borgholzhausen	7 34 219	Papenhausen . . . . .	7 37 168	Ratingen, Stadt . . . . .	1 32 118
Oldendorf/Preußisch, Stadt .	7 38 718	Papenhöfen . . . . .	7 36 923	Raumland . . . . .	8 42 228
Oldentrup . . . . .	7 31 418	Paradiese . . . . .	8 40 237	Rebbeke . . . . .	7 32 519
Oldinghausen . . . . .	7 35 216	Parsit . . . . .	8 40 322	Recke . . . . .	5 39 115
Olfen, Kirchspiel . . . . .	5 35 711	Pattern bei Aldenhoven . . .	4 34 414	Recklinghausen, krfr. Stadt	6 16 000
Olfen, Stadt . . . . .	5 35 712	Fattern bei Mersch . . . . .	4 34 714	Recklingssen . . . . .	8 40 238
Ollheim . . . . .	3 32 518	Pech . . . . .	3 32 717	Reelkirchen . . . . .	7 33 188
Olpe, Rhein.-Berg. Kreis . .	3 36 313	Peckeloh . . . . .	7 34 415	Reelsen . . . . .	7 36 416
Olpe, Land . . . . .	8 38 612	Peckelsheim, Stadt . . . . .	7 41 419	Rees, Stadt . . . . .	1 38 113
Olpe, Stadt . . . . .	8 38 112	Pelkum . . . . .	9 41 321	Reesereyland . . . . .	1 38 513
Olsberg . . . . .	8 33 223	Pesch, Ldkr. Grevenbroich .	1 34 812	Reeserward . . . . .	1 38 514
Opherdicke . . . . .	9 41 523	Pesch, Ldkr. Schleiden . . .	4 36 961	Reetz . . . . .	4 36 221
Ophoven . . . . .	4 37 953	Petershagen (Weser), Stadt .	7 39 521	Referinghausen . . . . .	8 33 419
Opladen, Stadt . . . . .	1 39 118	Pfalzdorf . . . . .	1 36 114	Rehme . . . . .	7 39 614
Opmünden . . . . .	8 40 524	Pier . . . . .	4 32 615	Rehmerloh . . . . .	7 35 516
Oppendorf . . . . .	7 38 315	Pingsheim . . . . .	3 33 614	Reichswalde . . . . .	1 36 713
Oppenwehe . . . . .	7 38 316	Pivitsheide Vogtei Heiden .	7 33 185	Reiste . . . . .	8 37 313
Orsbeck . . . . .	4 37 954	Pivitsheide Vogtei Lage . .	7 33 186	Remblinghausen . . . . .	8 37 514
Orsoy, Land (Sitz: Orsoy, Stadt)	2 37 125	Plettenberg, Stadt . . . . .	8 31 112	Remmighausen . . . . .	7 33 189
Orsoy, Stadt . . . . .	2 37 114	Plittershagen . . . . .	8 39 534	Remscheid, krfr. Stadt . . .	1 20 000
Ossendorf . . . . .	7 41 521	Pödinghausen . . . . .	7 35 217	Retzen . . . . .	7 37 169
Ossum-Bösinghoven . . . . .	1 35 315	Pömbesen . . . . .	7 36 415	Rhade . . . . .	6 37 415
Ostbarthausen . . . . .	7 34 221	Poll . . . . .	4 32 359	Rheda . . . . .	7 42 112
Ostbevern . . . . .	5 40 513	Polsum . . . . .	6 37 514	Rheda, Stadt . . . . .	5 33 614
Ostbüderich . . . . .	8 40 717	Pont . . . . .	2 33 611	Rhedebrügge . . . . .	5 33 517
Ostbüren . . . . .	9 41 224	Porselen . . . . .	4 37 814	Rheder . . . . .	7 36 319
Ostenfelde . . . . .	5 40 212	Porz am Rhein, Stadt . . . .	3 36 113	Rheidt . . . . .	3 37 614
Ostenland . . . . .	7 40 314	Pottenhausen . . . . .	7 33 187	Rheinbach, Stadt . . . . .	3 32 113
Osterath . . . . .	1 35 127	Praest . . . . .	1 38 815	Rheinberg (Rheinland), Stadt	2 37 115
Osterbönen . . . . .	9 41 318	Preußisch Oldendorf, Stadt .	7 38 718	Rheine links der Ems . . . .	5 38 513
Osterfließrich . . . . .	9 41 422	Preußisch Ströhen . . . . .	7 38 813	Rheine rechts der Ems . . . .	5 38 514
Osterhagen . . . . .	7 37 167	Puderbach . . . . .	8 42 426	Rheine, Stadt . . . . .	5 38 114
Osterwick . . . . .	5 34 613	Pütz . . . . .	3 31 813	Rheinhausen, Stadt . . . . .	2 37 116
Osthelden . . . . .	8 39 422	Puffendorf . . . . .	4 37 613	Rheinkamp . . . . .	2 37 126
Ostinghausen . . . . .	8 40 622	Pulheim . . . . .	3 34 212	Rheurdt . . . . .	2 37 311
Ostkilver . . . . .	7 35 712			Rheydt, krfr. Stadt . . . . .	1 21 000
Ostönnen . . . . .	8 40 236	Q		Rhode . . . . .	8 38 613
Osttinnen . . . . .	9 41 423	Quadrath-Ichendorf . . . . .	3 31 317	Rhynern . . . . .	9 41 424
Ostwig . . . . .	8 37 215	Queckenberg . . . . .	3 32 616	Richstein . . . . .	8 42 229
Ottbergen . . . . .	7 36 519	Quelle . . . . .	7 31 216	Richterich . . . . .	4 31 129
Ottenhausen . . . . .	7 36 814	Quernheim . . . . .	7 35 514	Riesel . . . . .	7 36 321
Ottenstein, Dorf . . . . .	5 31 612	Quernheim, Stift . . . . .	7 35 515	Riesenbeck . . . . .	5 39 514
Ottmarsbocholt . . . . .	5 35 811	Quetzen . . . . .	7 39 727	Rietberg, Stadt . . . . .	7 42 516
Ovenhausen . . . . .	7 36 521	R		Rimbeck . . . . .	7 41 522
Ovenstädt . . . . .	7 39 519	Raderhorst . . . . .	7 39 728	Rindern . . . . .	1 36 615
Overath . . . . .	3 36 118	Radevormwald, Stadt . . . .	1 39 119	Ringenberg . . . . .	1 38 615
Overbeck . . . . .	2 38 717	Radlinghausen . . . . .	8 33 717	Rinkerode . . . . .	5 36 614
Overberge . . . . .	9 41 319	Raesfeld . . . . .	5 33 516	Rinsdorf . . . . .	8 39 915
Overhagen . . . . .	8 36 323	Rahden . . . . .	7 38 814	Rinthe . . . . .	8 42 231
		Rahrbach . . . . .	8 38 314	Ripsdorf . . . . .	4 36 222
P		Ramershoven . . . . .	3 32 617	Rischenu . . . . .	7 33 191
Padberg . . . . .	8 33 522	Ramsbeck . . . . .	8 37 216	Rixbeck . . . . .	8 36 521
Paderborn, Stadt . . . . .	7 40 112	Ramsdorf . . . . .	5 33 712	Rixen . . . . .	8 33 718
Päpinghausen . . . . .	7 39 726	Randerath . . . . .	4 37 313	Robringhausen . . . . .	8 36 217



Noch: 1. Alphabetisches Verzeichnis der Gemeinden und Gemeindeverbände  
noch: c) Gemeinden

Gemeinde	Schlüssel- nummer	Gemeinde	Schlüssel- nummer	Gemeinde	Schlüssel- nummer
Roderath . . . . .	4 36 962	Salzkotten, Stadt . . . . .	7 32 521	Schöppingen, Wigbold . . . . .	5 31 413
Rödingen . . . . .	4 34 814	Salzuflen, Bad, Stadt . . . . .	7 37 114	Schötmar, Stadt . . . . .	7 37 115
Rödinghausen . . . . .	7 35 713	Sandbochum . . . . .	9 41 324	Schöneberg . . . . .	8 40 623
Röllingsen . . . . .	8 40 239	Sande . . . . .	7 40 513	Schophoven . . . . .	4 32 616
Römershagen . . . . .	8 38 711	Sandebeck . . . . .	7 36 816	Schröttinghausen, Ldkr. Halle (Westf.) . . . . .	7 34 515
Rönsahl . . . . .	8 31 312	Sankt Hubert . . . . .	1 35 128	Schröttinghausen, Ldkr. Lübbecke . . . . .	7 38 719
Rösebeck . . . . .	7 41 224	Sankt Mauritz . . . . .	5 36 414	Schuckenbaum . . . . .	7 37 173
Rösenbeck . . . . .	8 33 719	Sankt Tönis . . . . .	1 35 129	Schüller . . . . .	8 42 233
Rörsath . . . . .	3 36 119	Sankt Vit . . . . .	7 42 414	Schümm . . . . .	4 37 414
Roetgen . . . . .	4 35 511	Sassenberg, Stadt . . . . .	5 40 614	Schwalenberg, Stadt . . . . .	7 33 115
Röttgen . . . . .	3 32 321	Sassendorf, Bad . . . . .	8 40 526	Schwanenberg . . . . .	4 33 314
Rövenich . . . . .	3 33 954	Sassenhausen . . . . .	8 42 232	Schwaney . . . . .	7 40 216
Rohr . . . . .	4 36 963	Saßmannshausen . . . . .	8 42 429	Schwarzenau . . . . .	8 42 234
Rohren . . . . .	4 35 313	Satzvey-Firmenich . . . . .	3 33 821	Schwarzenmoor . . . . .	7 35 422
Roitzheim . . . . .	3 33 519	Schaephuysen . . . . .	2 37 312	Schweckhausen . . . . .	7 41 421
Rolfzen . . . . .	7 36 815	Schafhausen . . . . .	4 37 511	Schwefe . . . . .	8 40 241
Rommerskirchen . . . . .	1 34 125	Schale . . . . .	5 39 213	Schweicheln-Bermbeck . . . . .	7 35 423
Rondorf . . . . .	3 34 116	Schalksmühle . . . . .	8 31 212	Schweinheim . . . . .	3 33 521
Rorup . . . . .	5 34 714	Schallern . . . . .	8 36 324	Schwelentrup . . . . .	7 37 174
Rosbach . . . . .	3 37 122	Schameder . . . . .	8 42 313	Schwelle . . . . .	7 32 523
Rosellen . . . . .	1 34 952	Schapdetten . . . . .	5 36 213	Schwelm, Stadt . . . . .	9 34 116
Rosenhagen . . . . .	7 39 729	Scharfenberg . . . . .	8 33 721	Schwenningdorf . . . . .	7 35 714
Rotenhagen . . . . .	7 34 513	Scharmede . . . . .	7 32 522	Schwerfen . . . . .	3 33 822
Rothe . . . . .	7 36 221	Scheiderhöhe . . . . .	3 37 316	Schwerte, Stadt . . . . .	9 35 114
Rothennuffeln . . . . .	7 39 217	Scheidungen . . . . .	8 40 718	Schwitten . . . . .	8 35 415
Rotingdorf . . . . .	7 34 514	Scherfede . . . . .	7 41 523	Sechtem . . . . .	3 32 213
Rott, Ldkr. Lemgo . . . . .	7 37 171	Schermbeck . . . . .	2 38 718	Seelbach . . . . .	8 39 816
Rott, Ldkr. Monschau . . . . .	4 35 512	Schieder . . . . .	7 33 194	Seelenfeld . . . . .	7 39 732
Rottum . . . . .	9 41 322	Schiefbahn . . . . .	1 35 131	Seelscheid . . . . .	3 37 512
Roxel . . . . .	5 36 314	Schierwaldenrath . . . . .	4 37 413	Selbeck . . . . .	7 37 175
Ruckersfeld . . . . .	8 39 621	Schlangen . . . . .	7 33 195	Selhausen . . . . .	4 32 313
Rudersdorf . . . . .	8 39 739	Schleiden, Ldkr. Jülich . . . . .	4 34 217	Selm . . . . .	5 35 213
Rückershausen . . . . .	8 42 427	Schleiden/Eifel, Stadt . . . . .	4 36 112	Sende . . . . .	7 42 614
Ründeroth . . . . .	3 35 124	Schlich-D'horn . . . . .	4 32 414	Senden . . . . .	5 35 114
Ruensiek . . . . .	7 33 192	Schliprüthen . . . . .	8 37 712	Sendenhorst, Kirchspiel . . . . .	5 32 611
Rünthe . . . . .	9 41 323	Schloß Neuhaus . . . . .	7 40 514	Sendenhorst, Stadt . . . . .	5 32 612
Rüppershausen . . . . .	8 42 428	Schlückingen . . . . .	8 40 719	Senne I . . . . .	7 31 217
Rüthen, Stadt . . . . .	8 36 425	Schlüsselburg, Stadt . . . . .	7 39 731	Senne II . . . . .	7 31 218
Ruhne . . . . .	8 40 323	Schmalbroich . . . . .	1 35 132	Seppenrade . . . . .	5 35 513
Rumbeck . . . . .	8 32 321	Schmallenberg, Stadt . . . . .	8 37 614	Seringhausen . . . . .	8 36 218
Rumeln-Kaldenhausen . . . . .	2 37 127	Schmechten . . . . .	7 36 322	Setterich . . . . .	4 37 614
Ruploh . . . . .	8 40 525	Schmedissen . . . . .	7 33 196	Sevelen . . . . .	2 33 116
Rupperath . . . . .	3 33 757	Schmehausen . . . . .	9 41 425	Sichtigvor . . . . .	8 32 615
Ruppichterorth . . . . .	3 37 911	Schmerlecke . . . . .	8 36 325	Siddessen . . . . .	7 41 319
Rurberg . . . . .	4 35 412	Schmidt . . . . .	4 35 413	Siddinghausen, Ldkr. Büren . . . . .	7 32 317
Rurdorf . . . . .	4 34 619	Schmidtheim . . . . .	4 36 917	Siddinghausen, Ldkr. Unna . . . . .	9 41 524
Rurich . . . . .	4 33 215	Schnathorst . . . . .	7 38 518	Siebenhöfen . . . . .	7 33 198
		Schneppenbaum . . . . .	1 36 714	Siedlinghausen . . . . .	8 33 224
S		Schöllern . . . . .	1 32 313	Siegburg-Mülldorf . . . . .	3 37 417
Saalhausen . . . . .	8 38 516	Schönau . . . . .	3 33 758	Siegburg, Stadt . . . . .	3 37 113
Sabbenhausen . . . . .	7 33 193	Schönewark . . . . .	7 33 197	Siegen, krfr. Stadt . . . . .	8 20 000
Saeffelen . . . . .	4 37 914	Schönenberg . . . . .	7 36 719	Sieglar . . . . .	3 37 123
Saerbeck . . . . .	5 36 114	Schöneseiffen . . . . .	4 36 315	Siekholz . . . . .	7 33 199
Salchendorf, Amt Burbach . . . . .	8 39 221	Schönhagen . . . . .	7 37 172	Siele . . . . .	7 35 218
Salchendorf, Amt Netphen . . . . .	8 39 741	Schönholthausen . . . . .	8 37 713		
Salmorth . . . . .	1 36 316	Schöppingen, Kirchspiel . . . . .	5 31 412		



Gemeinde	Schlüssel- nummer	Gemeinde	Schlüssel- nummer	Gemeinde	Schlüssel- nummer
Sielhorst . . . . .	7 38 815	Stockum, Ldkr. Lüdinghausen	5 35 412	Titz . . . . .	4 34 815
Siersdorf . . . . .	4 34 218	Stockum, Ldkr. Unna . . . .	9 41 525	Todenfeld . . . . .	3 32 618
Sieveringen . . . . .	8 40 324	Stockum (Möhnesee) . . . .	8 40 421	Todtenhausen . . . . .	7 39 524
Sievernich . . . . .	4 32 963	Störmede . . . . .	8 36 522	Tönis/Sankt . . . . .	1 35 132
Silbach . . . . .	8 33 616	Stolberg, Rhl., Stadt . . . .	4 31 114	Tönisberg . . . . .	1 35 133
Silixen . . . . .	7 37 176	Stommeln . . . . .	3 34 117	Tondorf . . . . .	4 36 964
Silschede . . . . .	9 34 614	Stotzheim . . . . .	3 33 522	Tonnenheide . . . . .	7 38 816
Simmerath . . . . .	4 35 612	Straberg . . . . .	1 34 913	Troisdorf, Stadt . . . . .	3 37 114
Sindorf . . . . .	3 31 612	Straelen, Stadt . . . . .	2 33 112	Trophagen . . . . .	7 33 293
Sinnersdorf . . . . .	3 34 213	Straß . . . . .	4 32 917	Trupbach . . . . .	8 39 818
Sinzenich . . . . .	3 33 853	Straßfeld . . . . .	3 33 523	Türnich . . . . .	3 31 111
Sistig . . . . .	4 36 714	Strauch . . . . .	4 35 415	Tungerloh-Kapellen . . . . .	5 34 515
Sönnern . . . . .	9 41 426	Strickherdicke . . . . .	9 41 226	Tungerloh-Pröbsting . . . . .	5 34 516
Soest, Stadt . . . . .	8 40 111	Ströhen/Preußisch . . . . .	7 38 813	Twiehausen . . . . .	7 38 615
Sötenich . . . . .	4 36 715	Stromberg . . . . .	5 32 513	Twisteden . . . . .	2 33 413
Sohlbach, Amt Netphen . . . .	8 39 742	Strümp . . . . .	1 35 316		
Sohlbach, Amt Weidenau . . . .	8 39 817	Struthütten . . . . .	8 39 222		
Solingen, krfr. Stadt . . . .	1 22 000	Stünzel . . . . .	8 42 235	U	
Soller . . . . .	4 32 964	Stukenbrock . . . . .	7 40 515	Ubbedissen-Lippe . . . . .	7 31 419
Sommersell, Ldkr. Höxter . . . .	7 36 721	Suderwick . . . . .	5 33 422	Uckendorf . . . . .	3 37 616
Sommersell, Ldkr. Lemgo . . . .	7 37 177	Süchteln, Stadt . . . . .	1 35 113	Uckerath . . . . .	3 37 124
Sonneborn . . . . .	7 37 178	Süddinker . . . . .	9 41 427	Udenbreth . . . . .	4 36 514
Sonsbeck, Flecken . . . . .	2 37 413	Südfelde . . . . .	7 39 523	Udorf . . . . .	8 33 523
Speldrop . . . . .	1 38 515	Südhemmern . . . . .	7 39 317	Übach-Palenberg . . . . .	4 37 114
Spenge . . . . .	7 35 814	Südkamen . . . . .	9 41 526	Udelhoven . . . . .	4 36 223
Spexard . . . . .	7 42 213	Südkirchen . . . . .	5 35 613	Uedem . . . . .	1 36 812
Spork . . . . .	5 33 419	Südlengern . . . . .	7 35 319	Uedemerbruch . . . . .	1 36 813
Spork-Eichholz . . . . .	7 33 291	Südlohn, Wigbold . . . . .	5 31 516	Uedemerfeld . . . . .	1 36 814
Spradow . . . . .	7 35 318	Süggerath . . . . .	4 37 615	Üdingen . . . . .	4 32 518
Sprockhövel . . . . .	9 34 214	Sümmern . . . . .	8 35 416	Uelde . . . . .	8 36 219
St. Hubert . . . . .	1 35 131	Sunninghausen . . . . .	5 32 313	Uelzen . . . . .	9 41 527
St. Mauritiz . . . . .	5 36 514	Sundern, Ldkr. Herford . . . .	7 35 425	Ulpenich . . . . .	3 33 823
St. Tönis . . . . .	1 35 132	Sundern, Ldkr. Lübbecke . . . .	7 38 614	Uentrop, Ldkr. Arnsberg . . . .	8 32 322
St. Vit . . . . .	7 42 414	Sundern (Sauerland) . . . . .	8 32 516	Uentrop, Ldkr. Unna . . . . .	9 41 428
Stadtlohn, Stadt . . . . .	5 31 113	Suttrop . . . . .	8 36 426	Uffeln . . . . .	7 39 424
Stahle . . . . .	7 36 522			Ulenburg . . . . .	7 35 615
Steckenborn . . . . .	4 35 414			Ummeln . . . . .	7 31 219
Stedefreund . . . . .	7 35 424	T		Unglinghausen . . . . .	8 39 743
Steinbach . . . . .	8 42 431	Talle . . . . .	7 37 181	Unna, Stadt . . . . .	9 41 112
Steinhagen . . . . .	7 34 323	Tecklenburg, Stadt . . . . .	5 39 614	Unterbruch . . . . .	4 37 512
Steinhausen . . . . .	7 32 318	Telgte, Kirchspiel . . . . .	5 36 511	Unterbüsche . . . . .	7 39 218
Steinheim, Stadt . . . . .	7 36 817	Telgte, Stadt . . . . .	5 36 512	Untermaubach . . . . .	4 32 918
Steinstraß . . . . .	4 34 715	Tengern . . . . .	7 38 519	Upsprunge . . . . .	7 32 525
Stemel . . . . .	8 32 424	Tetz . . . . .	4 34 621	Urft . . . . .	4 36 716
Stemmen . . . . .	7 37 179	Teveren (Sitz:Geilenkirchen, Stadt) . . . . .	4 37 113		
Stemmer . . . . .	7 39 522	Theenhausen . . . . .	7 34 516	V	
Stenden . . . . .	2 33 212	Theesen . . . . .	7 31 512	Vahlhausen bei Detmold . . . .	7 33 294
Stenern . . . . .	5 33 421	Theiningen . . . . .	8 40 422	Vahlhausen bei Horn . . . . .	7 33 295
Stentrop . . . . .	9 41 225	Thöningsen . . . . .	8 40 243	Valbert . . . . .	8 31 512
Stetternich . . . . .	4 34 716	Thüle . . . . .	7 32 524	Valdorf . . . . .	7 35 912
Stieldorf . . . . .	3 37 812	Thülen . . . . .	8 33 722	Vardingholt . . . . .	5 33 615
Stirpe . . . . .	8 36 326	Thum . . . . .	4 32 517	Varenholz, Flecken . . . . .	7 37 182
Stockem . . . . .	3 37 615	Tietelsen . . . . .	7 36 222	Varensell . . . . .	7 42 517
Stockheim . . . . .	4 32 516	Till-Moyland . . . . .	1 36 715	Varl . . . . .	7 38 817
Stocklarn . . . . .	8 40 242	Tintrup . . . . .	7 33 292	Veen . . . . .	2 37 214
Stockum, Ldkr. Arnsberg . . . .	8 32 515	Titmaringhausen . . . . .	8 33 421	Veert . . . . .	2 33 612
				Vehlage . . . . .	7 38 215



Noch: 1. Alphabetisches Verzeichnis der Gemeinden und Gemeindeverbände  
noch: c) Gemeinden

Gemeinde	Schlüssel- nummer	Gemeinde	Schlüssel- nummer	Gemeinde	Schlüssel- nummer
Vehlingen . . . . .	1 38 414	Vormwald . . . . .	8 39 622	Warburg, Stadt . . . . .	7 41 111
Velbert, Stadt . . . . .	1 32 119	Vorst . . . . .	1 35 134	Wardhausen . . . . .	1 36 616
Veldrom . . . . .	7 33 296	Vossenack . . . . .	4 35 613	Wardt (Sitz: Xanten, Stadt) . . .	2 37 128
Velen, Dorf . . . . .	5 33 713	Voßheide . . . . .	7 37 183	Warendorf, Stadt . . . . .	5 40 111
Vellern . . . . .	5 32 314	Voßwinkel . . . . .	8 32 425	Warmen . . . . .	9 41 227
Vellinghausen . . . . .	8 40 244	Vrasselt . . . . .	1 38 816	Warstein, Stadt . . . . .	8 32 617
Velmede . . . . .	8 37 217	Vreden, Stadt . . . . .	5 31 114	Wassenberg . . . . .	4 37 955
Velsen . . . . .	5 40 615	Vussem-Bergheim . . . . .	4 36 816	Wasserkurl . . . . .	9 41 528
Veltheim . . . . .	7 39 425			Wattenscheid, krfr. Stadt .	9 22 000
Venne . . . . .	5 35 812	W		Weckinghamen . . . . .	8 36 328
Vennebeck . . . . .	7 39 426	Wachendorf . . . . .	3 33 824	Weddinghofen . . . . .	9 41 529
Venrath . . . . .	4 33 315	Wachtendonk . . . . .	2 33 118	Weetfeld . . . . .	9 41 325
Verl . . . . .	7 42 615	Waddenhausen . . . . .	7 33 297	Weeze . . . . .	2 33 121
Verlar . . . . .	7 32 526	Wadersloh . . . . .	5 32 415	Wegberg . . . . .	4 33 115
Verne . . . . .	7 32 527	Wahlbach . . . . .	8 39 223	Wehden . . . . .	7 38 317
Vernich . . . . .	3 33 914	Wahlen . . . . .	4 36 717	Wehe . . . . .	7 38 818
Vernum . . . . .	2 33 117	Wahlscheid . . . . .	3 37 125	Wehrden . . . . .	7 36 223
Versmold, Stadt . . . . .	7 34 416	Wahmbeck . . . . .	7 37 184	Wehren . . . . .	7 33 298
Vettweiß . . . . .	4 32 965	Walbeck . . . . .	2 33 613	Weiberg . . . . .	7 32 319
Viersen, krfr. Stadt . . . .	1 23 000	Waldbauer . . . . .	9 34 313	Weickede . . . . .	8 36 427
Villigst . . . . .	9 35 515	Waldbröl, Stadt . . . . .	3 35 113	Weide . . . . .	8 42 433
Villip . . . . .	3 32 718	Waldenrath . . . . .	4 37 853	Weidenau (Sieg), Stadt . .	8 39 821
Vilsendorf . . . . .	7 31 513	Waldfeucht . . . . .	4 37 915	Weidenhausen . . . . .	8 42 236
Vinfebeck . . . . .	7 36 818	Waldhausen . . . . .	8 32 616	Weidesheim . . . . .	3 33 524
Visbeck . . . . .	8 32 323	Waldniel . . . . .	1 35 135	Weiler am Berge . . . . .	3 33 825
Vit/Sankt . . . . .	7 42 414	Waldorf . . . . .	4 36 224	Weiler in der Ebene . . . .	3 33 955
Vlatten . . . . .	4 36 618	Waldvelen . . . . .	5 33 714	Weilerswist . . . . .	3 33 915
Vlotho, Stadt . . . . .	7 35 913	Walheim . . . . .	4 31 131	Weine . . . . .	7 32 321
Vöckinghausen . . . . .	9 41 429	Wallenbrück . . . . .	7 35 815	Weisweiler . . . . .	4 32 553
Völlinghausen, Ldkr. Lippstadt . . . . .	8 36 327	Wallenthal . . . . .	4 36 718	Welbergen . . . . .	5 38 413
Völlinghausen (Möhnesee) . .	8 40 423	Walpersdorf . . . . .	8 39 744	Welda . . . . .	7 41 524
Voerde/Niederrhein . . . . .	2 31 113	Walstedde . . . . .	5 35 313	Welldorf . . . . .	4 34 717
Vörden, Stadt . . . . .	7 36 924	Walsum, Stadt . . . . .	2 31 112	Wellentrup, Ldkr. Detmold .	7 33 299
Vohren . . . . .	5 40 616	Waltringen . . . . .	8 40 326	Wellentrup, Ldkr. Lemgo . .	7 37 185
Volbringen . . . . .	8 40 325	Waltringhausen . . . . .	8 36 221	Welper . . . . .	9 34 215
Volkholz . . . . .	8 42 432	Waltrop, Stadt . . . . .	6 37 613	Welstorf . . . . .	7 37 186
Volkringhausen . . . . .	8 32 223	Wambeln . . . . .	9 41 431	Welver . . . . .	8 40 245
Volmarstein . . . . .	9 34 615	Wamel (Möhnesee) . . . . .	8 40 424	Welz . . . . .	4 34 622
Volmerdingsen . . . . .	7 39 615	Wandhofen . . . . .	9 35 516	Wemlighausen . . . . .	8 42 237
Volnsberg . . . . .	8 39 819	Wankum . . . . .	2 33 119	Wenau . . . . .	4 32 554
Vorhelm . . . . .	5 32 712	Wanne-Eickel, krfr. Stadt .	9 21 000	Wenden . . . . .	8 38 712
		Warbeyen . . . . .	1 36 317		



Noch: 1. Alphabetisches Verzeichnis der Gemeinden und Gemeindeverbände  
noch: c) Gemeinden

Gemeinde	Schlüssel- nummer	Gemeinde	Schlüssel- nummer	Gemeinde	Schlüssel- nummer
Wendlinghausen . . . . .	7 37 187	Westick bei Kamen . . . . .	9 41 532	Winz . . . . .	9 34 516
Wengern . . . . .	9 34 616	Westkilver . . . . .	7 35 715	Wipperfeld . . . . .	3 36 314
Wenholthausen . . . . .	8 37 314	Westkirchen . . . . .	5 40 213	Wipperfürth, Stadt . . . . .	3 36 114
Wennigloh . . . . .	8 32 426	Westönnen . . . . .	8 40 722	Wippringsen . . . . .	8 40 426
Werdohl, Stadt . . . . .	8 31 113	Westorf . . . . .	7 37 189	Wissel . . . . .	1 36 421
Werfen . . . . .	7 35 321	Westrich . . . . .	8 40 425	Wisselward . . . . .	1 36 422
Werl-Aspe . . . . .	7 37 188	Westrup . . . . .	7 38 318	Wissentrup . . . . .	7 33 391
Werl, Stadt . . . . .	8 40 112	Westtünnen . . . . .	9 41 433	Wissersheim . . . . .	4 32 862
Wermelskirchen, Stadt . . . . .	1 39 213	Wetten . . . . .	2 33 414	Wißkirchen . . . . .	3 33 826
Werne a.d. Lippe, Stadt . . . . .	5 35 112	Wetter (Ruhr), Stadt . . . . .	9 34 117	Witten, krfr. Stadt . . . . .	9 23 000
Werries . . . . .	9 41 432	Wettringen . . . . .	5 38 121	Witterschlick . . . . .	3 32 322
Wersen . . . . .	5 39 412	Wevelinghoven, Stadt . . . . .	1 34 112	Wittlaer . . . . .	1 32 216
Werste . . . . .	7 39 616	Wewelsburg . . . . .	7 32 322	Witzhelden . . . . .	1 39 121
Werth, Stadt . . . . .	5 33 423	Wewer . . . . .	7 40 416	Wöbbel . . . . .	7 33 392
Werthenbach . . . . .	8 39 745	Weyer . . . . .	4 36 965	Wörderfeld . . . . .	7 33 393
Werther (Westf.), Stadt . . . . .	7 34 517	Wichlinghausen . . . . .	7 34 223	Wolbeck . . . . .	5 36 615
Wertherbruch . . . . .	1 38 316	Wichterich . . . . .	3 33 956	Wollersheim . . . . .	4 32 758
Werthhoven . . . . .	3 32 719	Wickede . . . . .	8 40 723	Womelsdorf . . . . .	8 42 239
Weseke . . . . .	5 33 213	Wickrath . . . . .	1 34 126	Wormbach . . . . .	8 37 615
Wesel, Stadt . . . . .	2 38 114	Wiedenbrück, Stadt . . . . .	7 42 113	Wormeln . . . . .	7 41 525
Weselerwald . . . . .	2 38 719	Wiederstein . . . . .	8 39 224	Wormersdorf . . . . .	3 32 619
Weslarn . . . . .	8 40 246	Wiehagen . . . . .	8 40 724	Wülfer-Bexten . . . . .	7 37 192
Wesseling . . . . .	3 34 312	Wiehl . . . . .	3 35 125	Wülfrath, Stadt . . . . .	1 32 121
Wessendorf . . . . .	5 31 517	Wiembeck . . . . .	7 37 191	Wülfte . . . . .	8 33 723
Wessum . . . . .	5 31 613	Wiemeringhausen . . . . .	8 33 225	Wüllen . . . . .	5 31 712
Westbarthausen . . . . .	7 34 222	Wiescherhöfen . . . . .	9 41 327	Wülpeke . . . . .	7 39 427
Westbevern . . . . .	5 36 513	Wietersheim . . . . .	7 39 733	Wünnenberg, Stadt . . . . .	7 32 618
Westbüderich . . . . .	8 40 721	Wilden . . . . .	8 39 916	Würgassen . . . . .	7 36 224
Westenborken . . . . .	5 33 518	Wildenrath . . . . .	4 33 513	Würgendorf . . . . .	8 39 225
Westenfeld . . . . .	8 32 517	Wildewiese . . . . .	8 32 518	Würm . . . . .	4 37 616
Westenholz . . . . .	7 40 315	Wilgersdorf . . . . .	8 39 917	Würselen, Stadt . . . . .	4 31 115
Westerbönen . . . . .	9 41 326	Willebadessen, Stadt . . . . .	7 41 321	Wüschheim . . . . .	3 33 525
Westereiden . . . . .	8 36 428	Willegassen . . . . .	7 41 422	Wüsten . . . . .	7 37 193
Westerenger . . . . .	7 35 219	Willich . . . . .	1 35 136	Wulfen . . . . .	6 37 416
Westerholt, Stadt . . . . .	6 37 113	Wilnsdorf . . . . .	8 39 918	Wulferdingsen . . . . .	7 39 617
Westerkappeln . . . . .	5 39 116	Wimbern . . . . .	8 35 417	Wullmeringhausen . . . . .	8 33 226
Westerloh . . . . .	7 40 316	Winden . . . . .	4 32 519	Wunderthausen . . . . .	8 42 241
Westernkotten, Bad . . . . .	8 36 329	Windheim . . . . .	7 39 734	Wuppertal, krfr. Stadt . . . . .	1 24 000
Westerwiehe . . . . .	7 42 518	Wingeshausen . . . . .	8 42 238	Wyler . . . . .	1 36 512
Westheim . . . . .	7 32 617	Winnekendonk . . . . .	2 33 313		
Westhemmerde . . . . .	9 41 531	Winterberg, Stadt . . . . .	8 33 113		
Westhofen, Stadt . . . . .	9 35 517	Winterscheid . . . . .	3 37 912		
				X	
				Xanten, Stadt . . . . .	2 37 117
				Z	
				Zeppenfeld . . . . .	8 39 226
				Zingsheim . . . . .	4 36 966
				Zinse . . . . .	8 42 314
				Zons, Stadt . . . . .	1 34 113
				Züllighoven . . . . .	3 32 721
				Zülpich, Stadt . . . . .	3 33 113
				Züschen . . . . .	8 33 315
				Zweifall . . . . .	4 35 513
				Zyfflich . . . . .	1 36 513



2. Namens- und Grenzänderungen der kreisfreien Städte, Landkreise und Gemeinden  
vom 14.9.1950 bis 6.6.1961

Verwaltungsbezirk	Art der Änderung und betroffene Gemeinde	Wohnbevölkerung am 13.9.1950		Wirkungsdatum
		vor	nach	
		der Grenzänderung		
Reg.-Bez. Düsseldorf				
Krfr.St. Leverkusen	Kreisfreie Stadt Leverkusen Neubildung durch Ausgliederung aus dem Rhein-Wupper-Kreis			1. 4.1955
Krfr.St. München-Gladbach	Stadt München-Gladbach durch Namensänderung in Stadt Mönchen-Gladbach (=M.Gladbach) durch Namensänderung in Stadt Mönchengladbach			4. 5.1951 11.10.1960
Ldkr. Dinslaken	Walsum durch Verleihung des Rechtes zur Führung der Bezeichnung "Stadt" in Stadt Walsum			1. 7.1958
	Bruckhausen	1 088	-	
	Bucholtswelmen	733	-	
	Hünxe	1 603	-	1. 9.1960
	durch Zusammenschluß zu Hünxe	-	3 424	
Ldkr. Düsseldorf-Mettmann	Wittlaer durch Teilungsgemeindung nach Stadt Angermund	4 161 2 094	4 002 2 253	1. 4.1958
Ldkr. Geldern	Eyll durch Teilungsgemeindung nach Nieukerk	1 133 3 868	1 076 3 925	1.10.1954
	Nieukerk durch Teilungsgemeindung nach Stadt Geldern	3 925 7 497	3 921 7 501	1. 4.1955
	Kervendonk durch Teilungsgemeindung nach Kervenheim	795 549	679 665	1. 4.1956
	Vernum durch Teilungsgemeindung nach Stadt Geldern	1 916 7 501	1 914 7 503	1.10.1958
Ldkr. Kempen-Krefeld	Lobberich durch Teilungsgemeindung nach Stadt Dülken	9 400 18 842	9 389 18 853	1. 6.1951
	Hinsbeck durch Teilungsgemeindung nach Lobberich	3 537 9 389	3 506 9 420	1.10.1954
	Lobberich durch Teilungsgemeindung nach Hinsbeck	9 420 3 506	9 384 3 542	1.10.1954
	Amern durch Teilungsgemeindung nach Waldniel	5 723 6 929	5 173 7 479	1.10.1956
	Toenisberg durch Namensänderung in Tönisberg			15. 9.1958
	Vorst durch Teilungsgemeindung nach Anrath	5 296 7 235	5 205 7 326	1. 4.1958
Ldkr. Kleve	Asperden Pfalzdorf durch Teilungsgemeindung nach Nierswalde ( neu gebildet )	1 763 3 879 -	1 497 3 788 357	20. 9.1952
	Materborn Pfalzdorf durch Teilungsgemeindung nach Reichswalde (neu gebildet)	4 158 3 788 -	3 941 3 688 317	20. 9.1952
	Ldkr. Kleve Grieth durch Teilungsgemeindung nach Grietherort (Ldkr. Rees)(neu gebildet)	89 013 1 019 -	88 927 933 86	1. 4.1958



Noch: 2. Namens- und Grenzänderungen der kreisfreien Städte, Landkreise und Gemeinden  
vom 14.9.1950 bis 6.6.1961

Verwaltungsbezirk	Art der Änderung und betroffene Gemeinde	Wohnbevölkerung am 13.9.1950		Wirkungsdatum
		vor	nach	
		der Grenzänderung		
noch: Reg.-Bez. Düsseldorf				
Ldkr. Moers	Ossenberg	824	-	
	Wallach	779	-	1. 4.1951
	durch Eingemeindung nach Borth 1)	1 285	2 888	
	Neukirchen			4.10.1950
	durch Namensänderung in Neukirchen-Vluyn			
	Rheurdt	4 385	-	
	durch Auflösung			1. 4.1953
	in Rheurdt	-	2 382	
	Schaephuysen	-	2 003	
Ldkr. Rees	Stadt Emmerich	9 858	9 074	
	durch Urteil des OVG. Münster v. 23.4.1952 teilweise (Wohnpl. Klein Netterden)			1. 6.1952
	nach Klein Netterden (neu gebildet)	-	784	
	Borghees	657	375	1. 6.1952
	durch Urteil des OVG. Münster v. 23.4.1952 teilweise nach Stadt Emmerich	9 074	9 356	
	Hüthum	2 681	1 716	1. 6.1952
	durch Urteil des OVG. Münster v. 23.4.1952 teilweise nach Stadt Emmerich	9 356	10 321	
	Praest	1 042	994	1. 4.1956
	durch Teilungsgemeindung nach Dornick	333	381	
	Ldkr. Rees	76 868	76 954	1. 4.1958
	Grietherort (neu gebildet)	-	86	
	durch Teilungsgemeindung von Grieth (Ldkr. Kleve)	1 019	933	
Rhein-Wupper-Kreis	Baumberg	2 180	-	1. 4.1951
	durch Eingemeindung nach Monheim	4 388	6 568	
	Rhein-Wupper-Kreis	214 483	148 952	1. 4.1955
	durch Ausgliederung der Stadt Leverkusen zur Kreisfreien Stadt			
	Stadt Hitdorf	3 165	-	1. 9.1960
	durch Eingliederung nach Monheim 2)	6 568	9 733	
	Monheim			11.10.1960
	durch Verleihung des Rechtes zur Führung der Bezeichnung "Stadt" in Stadt Monheim			
Reg.-Bez. Köln				
Ldkr. Bergheim	Epprath	392	-	
	Stadt Kaster	753	-	
	Morken-Harff	1 905	-	1.10.1956
	durch Zusammenschluß zu Stadt Kaster	-	3 050	
	Mödrath	2 000	1 980	1. 1.1958
	durch Teilungsgemeindung nach Stadt Kerpen	5 176	5 196	
	Wiedenfeld	366	-	1. 4.1958
	durch Eingemeindung nach Stadt Bergheim (Erft)	6 679	7 045	
	Königshoven	2 522	2 518	1. 4.1960
	durch Teilungsgemeindung nach Stadt Kaster	3 050	3 054	
Ldkr. Bonn	Beuel			6. 8.1952
	durch Verleihung des Rechtes zur Führung der Bezeichnung "Stadt" in Stadt Beuel			
	Amt Ollheim, Sitz Ludendorf			3. 1.1961
	durch Namensänderung in Amt Ludendorf			

1) Unter gleichzeitiger Auflösung des Amtes Ossenberg. - 2) Unter gleichzeitiger Auflösung des Amtes Monheim.



Noch: 2. Namens- und Grenzänderungen der kreisfreien Städte, Landkreise und Gemeinden  
vom 14.9.1950 bis 6.6.1961

Verwaltungsbezirk	Art der Änderung und betroffene Gemeinde	Wohnbevölkerung am 13.9.1950		Wirkungsdatum
		vor	nach	
		der Grenzänderung		
noch: Reg.-Bez. Köln				
Ldkr. Euskirchen	Arloff durch Teilungsgemeindung nach Kreuzweingarten-Rheder	1 272 649	1 258 663	10. 1.1954
	Esch durch Namensänderung in Dom-Esch			5. 5.1955
	Ldkr. Euskirchen Kommern durch Teilungsgemeindung nach Mechernich (Ldkr. Schleiden)	93 235 2 471 5 653	93 067 2 303 5 821	1. 4.1959
Ldkr. Köln	Frechen durch Verleihung des Rechtes zur Führung der Bezeichnung "Stadt" in Stadt Frechen			2. 9.1951
	Geyen durch Teilungsgemeindung nach Sinnersdorf	1 198 2 320	867 2 651	1. 9.1960
Oberbergischer Kreis	Gimborn durch Teilungsgemeindung nach Stadt Gummersbach	5 998 31 079	5 950 31 127	1. 4.1956
	Waldbröl durch Verleihung des Rechtes zur Führung der Bezeichnung "Stadt" in Stadt Waldbröl			5. 2.1957
	Oberbergischer Kreis Lieberhausen durch Teilungsgemeindung nach Drolshagen, Land (Ldkr. Olpe)	121 369 4 077 5 378	121 362 4 070 5 385	1. 1.1959
	Drabenderhöhe durch Namensänderung in Bielstein (Rheinland)			19. 1.1960
Rhein.-Berg. Kreis	Porz am Rhein durch Verleihung des Rechtes zur Führung der Bezeichnung "Stadt" in Stadt Porz am Rhein			16. 9.1951
Siegbkreis	Troisdorf durch Verleihung des Rechtes zur Führung der Bezeichnung "Stadt" in Stadt Troisdorf			18. 1.1952
	Niederpleis durch Teilungsgemeindung nach Siegburg-Mülldorf	1 821 2 083	1 758 2 146	10. 8.1952
	Stieldorf durch Teilungsgemeindung nach Oberpleis	3 553 5 980	3 471 6 062	1. 9.1953
	Braschoß durch Teilungsgemeindung nach Stadt Siegburg	1 780 27 076	239 28 617	1.10.1956
	Altenbödingen Braschoß Happerschoß Lauthausen durch Zusammenschluß zu Lauthausen	1 039 239 1 076 737 -	- - - - 3 091	1.10.1956
	Stadt Honnef am Rhein durch Verleihung der Zusatzbezeichnung "Bad" in Stadt Bad Honnef am Rhein			12. 2.1960
Reg.-Bez. Aachen				
Krfr.St. Aachen	Stadt Aachen durch Rückgliederung der unter vorläufige Verwaltung Belgiens gestellten Gebiete	129 811	130 278	28. 8.1958
Ldkr. Aachen	Stadt Würselen durch Teilungsgemeindung nach Bardenberg	15 729 5 478	15 701 5 506	1. 4.1953



Noch: 2. Namens- und Grenzänderungen der kreisfreien Städte, Landkreise und Gemeinden  
vom 14.9.1950 bis 6.6.1961

Verwaltungsbezirk	Art der Änderung und betroffene Gemeinde	Wohnbevölkerung am 13.9.1950		Wirkungsdatum
		vor	nach	
		der Grenzänderung		
noch: Reg.-Bez. Aachen Ldkr. Aachen	Kinzweiler durch Teilungsgemeindung nach Hoengen  Amt Kornelimünster Auflösung des Amtes	3 270 10 803	2 535 11 538	1.10.1956  1. 5.1958
Ldkr. Düren	Ldkr. Düren Hürtgen durch Teilungsgemeindung nach Vossenack (Ldkr. Monschau)  Bürvenich-Eppenich durch Namensänderung in Bürvenich	118 527 651 1 120	118 525 649 1 122	1. 4.1955  1.10.1957
Ldkr. Erkelenz	Wegberg durch Teilungsgemeindung nach Arsbeck	11 489 3 413	11 435 3 467	1.10.1958
Ldkr. Geilenkirchen-Heinsberg	Ldkr. Geilenkirchen-Heinsberg durch Verleihung der Zusatzbezeichnung "Selfkantkreis" in Selfkantkreis Geilenkirchen-Heinsberg			8. 1.1951
Ldkr. Monschau	Stadt Monschau durch Teilungsgemeindung nach Mützenich  Mützenich durch Teilungsgemeindung nach Stadt Monschau  Kalterherberg durch Teilungsgemeindung nach Mützenich  Ldkr. Monschau Vossenack durch Teilungsgemeindung von Hürtgen (Ldkr. Düren)  Ruhrberg durch Namensänderung in Rurberg  Ldkr. Monschau Kalterherberg durch Rückgliederung der unter vorläufige Verwaltung Belgiens gestellten Gebiete	2 689 1 300 1 333 2 656 2 191 1 311 25 361 1 120 651  25 363 2 174	2 656 1 333 1 311 2 678 2 174 1 328 25 363 1 122 649  25 374 2 185	10. 8.1952  10. 8.1952  10. 8.1952  1. 4.1955  15. 4.1955  28. 8.1958
Ldkr. Schleiden	Ldkr. Schleiden Losheim durch Rückgliederung der unter vorläufige Verwaltung Belgiens gestellten Gebiete  Heimbach durch Verleihung des Rechtes zur Führung der Bezeichnung "Stadt" in Stadt Heimbach  Ldkr. Schleiden Mechernich durch Teilungsgemeindung nach Kommern (Ldkr. Euskirchen)	59 375 40   59 730 5 821 2 303	59 730 395   59 727 5 818 2 306	28. 8.1958  8. 4.1959  1. 4.1959
Selfkantkreis Geilenkirchen-Heinsberg	Beggendorf durch Eingemeindung nach Baesweiler  Saeffelen durch Ausgliederung des seit Unterstellung von Teilen der Gem. Höngen unter die vorläufige Verwaltung der Niederlande mitverwalteten Restes von Höngen (Wpl. Diek) nach Höngen (neu gebildet)	1 212 8 241 801 -	- 9 453 780 21	10. 8.1952  1.10.1953
Reg.-Bez. Münster				
Krfr.St. Münster	Stadt Münster durch Teilungsgemeindung von St. Mauritz (Ldkr. Münster)	118 496 7 386	118 889 6 993	1.10.1956



Noch: 2. Namens- und Grenzänderungen der kreisfreien Städte, Landkreise und Gemeinden  
vom 14.9.1950 bis 6.6.1961

Verwaltungsbezirk	Art der Änderung und betroffene Gemeinde	Wohnbevölkerung am 13.9.1950		Wirkungsdatum
		vor	nach	
		der Grenzänderung		
noch: Reg.-Bez. Münster				
Ldkr. Ahaus	Ammeloe durch Teilungsgemeindung nach Stadt Vreden	6 810 5 965	6 737 6 038	1. 4.1958
	Stadt Vreden durch Teilungsgemeindung nach Ammeloe	6 038 6 737	6 011 6 764	1. 4.1958
Ldkr. Beckum	Landkreis Beckum Oelde, Kirchspiel durch Teilungsgemeindung von Nordrheda-Ems (Ldkr. Wiedenbrück)	135 785 3 065 767	135 791 3 071 761	1.10.1953
Ldkr. Borken	Altrhede durch Eingemeindung nach Rhede	1 885 4 787	- 6 672	1.10.1955
	Ramsdorf, Kirchspiel Ramsdorf, Stadt durch Zusammenschluß zu Ramsdorf	2 605 1 122 -	- - 3 727	1. 4.1959
	Vardingholt durch Teilungsgemeindung nach Rhede	1 719 6 672	1 661 6 730	1.10.1959
	Rhede durch Teilungsgemeindung nach Krechting	6 730 592	6 712 610	1. 1.1960
Ldkr. Coesfeld	Billerbeck, Kirchspiel durch Teilungsgemeindung nach Billerbeck, Stadt	3 204 4 236	3 177 4 263	1. 4.1960
Ldkr. Lüdinghausen	Bockum-Hövel durch Verleihung des Rechtes zu Führung der Bezeichnung "Stadt" in Stadt Bockum-Hövel			20. 5.1956
	Kapelle durch Änderung der Schreibweise in Capelle			11. 5.1957
Ldkr. Münster	Stadt Greven Greven l.d. Ems Greven r.d. Ems durch Zusammenschluß zu Stadt Greven	10 822 5 302 2 988 -	- - - 19 112	10. 8.1952
	Nottuln durch Teilungsgemeindung nach Appelhülsen	6 812 997	6 164 1 645	1.10.1956
	Ldkr. Münster St. Mauritz durch Teilungsgemeindung nach Krfr.Stadt Münster	91 263 7 386 118 496	90 870 6 993 118 889	1.10.1956
	Wolbeck, Kirchspiel Wolbeck, Wiegbold durch Zusammenschluß zu Wolbeck	1 146 1 937 -	- - 3 083	1. 4.1957
Ldkr. Recklinghausen	Oer-Erkenschwick durch Verleihung des Rechtes zur Führung der Bezeichnung "Stadt" in Stadt Oer-Erkenschwick			2. 3.1953
Ldkr. Steinfurt	Amt Emsdetten Auflösung des Amtes			1. 4.1957
Ldkr. Tecklenburg	Amt Bevergern durch Namensänderung in Amt Riesenbeck			4. 3.1959
Reg.-Bez. Detmold				
Ldkr. Bielefeld	Niederjölllenbeck Oberjölllenbeck durch Zusammenschluß zu Jölllenbeck	4 602 3 915 -	- - 8 517	10. 8.1952



Noch: 2. Namens- und Grenzänderungen der kreisfreien Städte, Landkreise und Gemeinden  
vom 14.9.1950 bis 6.6.1961

Verwaltungsbezirk	Art der Änderung und betroffene Gemeinde	Wohnbevölkerung am 13.9.1950		Wirkungsdatum
		vor	nach	
		der Grenzänderung		
noch: Reg.-Bez. Detmold Ldkr. Bielefeld	Brackwede durch Verleihung des Rechtes zur Führung der Bezeichnung "Stadt" in Stadt Brackwede			5. 7.1956
	Senne I durch Teilungsgemeindung nach Stadt Brackwede	9 575 21 486	9 555 21 506	1. 7.1957
Ldkr. Büren	Dalheim-Blankenrode durch Auflösung in Blankenrode	495 -	- 130	10. 8.1952
	Dalheim Elisenhof	- -	234 131	
	Niederntudorf durch Teilungsgemeindung nach Oberntudorf	1 629 866	1 596 899	1. 4.1958
	Asseln durch Teilungsgemeindung nach Herbram	540 873	502 911	1.10.1959
Ldkr. Detmold	Spork durch Namensänderung in Spork-Eichholz			11. 8.1954
	Oesterholz durch Teilungsgemeindung nach Haustenbeck (neu gebildet)	826 -	597 229	1. 1.1957
	Haustenbeck durch Eingemeindung nach Oesterholz	229 597	- 826	1. 4.1957
	Oesterholz durch Namensänderung in Oesterholz-Haustenbeck			1. 4.1957
	Hörste durch Teilungsgemeindung nach Augustdorf	1 503 4 765	1 492 4 776	1. 4.1958
Ldkr. Halle	Gartnisch durch Teilungsgemeindung nach Stadt Halle (Westf.)	1 316 5 805	1 095 6 026	1.10.1956
	Kasum durch Änderung der Schreibweise in Casum			17.10.1957
	Stadt Versmold durch Teilungsgemeindung nach Peckeloh	5 096 2 129	5 090 2 135	1. 4.1960
	Peckeloh durch Teilungsgemeindung nach Stadt Versmold	2 135 5 090	2 122 5 103	1. 4.1960
Ldkr. Herford	Valdorf durch Teilungsgemeindung nach Stadt Vlotho	7 034 7 897	6 699 8 232	1. 4.1956
	Stadt Vlotho durch Teilungsgemeindung nach Valdorf	8 232 6 699	8 151 6 780	1. 4.1956
Ldkr. Höxter	Hinnenburg durch Teilungsgemeindung nach Bökendorf	358 1 026	293 1 091	1.10.1956
Ldkr. Lemgo	Ehrsens-Breden durch Teilungsgemeindung nach Stadt Schötmar	1 766 7 791	1 745 7 812	19.12.1950
	Werl-Aspe durch Teilungsgemeindung nach Stadt Schötmar	3 654 7 812	3 616 7 850	1. 4.1957
	Stadt Schötmar durch Teilungsgemeindung nach Werl-Aspe	7 850 3 616	7 826 3 640	1. 4.1957



Noch: 2. Namens- und Grenzänderungen der kreisfreien Städte, Landkreise und Gemeinden  
vom 14.9.1950 bis 6.6.1961

Verwaltungsbezirk	Art der Änderung und betroffene Gemeinde	Wohnbevölkerung am 13.9.1950		Wirkungsdatum
		vor	nach	
		der Grenzänderung		
noch: Reg.-Bez. Detmold Ldkr. Lemgo	Mackenbruch	804	-	1. 4.1957
	Währentrup	1 502	-	
	durch Zusammenschluß mit Teilen von Wellentrup zu Helpup	2 064 -	1 224 3 146	
	Holzhausen	2 156	2 124	1. 4.1961
	durch Teilungsgemeindung nach Stadt Schötmar	7 826	7 858	
Ldkr. Lübbecke	Isenstedt	2 305	2 300	1. 4.1955
	durch Teilungsgemeindung nach Frotheim	2 314	2 319	
	Espelkamp			22.10.1959
	durch Verleihung des Rechtes zur Führung der Bezeichnung "Stadt" in Stadt Espelkamp			
Ldkr. Minden	Kostedt			19. 1.1960
	durch Änderung der Schreibweise in Costedt			
Ldkr. Paderborn	Neuhaus			10. 9.1957
	durch Namensänderung in Schloß Neuhaus			
	Ostenland	3 744	2 894	1.10.1958
	durch Teilungsgemeindung nach Hövelhof	5 584	6 434	
	Amt Neuhaus			14.10.1959
	durch Namensänderung in Amt Schloß Neuhaus			
Ldkr. Wiedenbrück	Avenwedde	6 222	6 201	1. 6.1951
	durch Teilungsgemeindung nach Friedrichsdorf	789	810	
	Lintel	1 400	1 374	1. 4.1952
	durch Teilungsgemeindung nach Stadt Wiedenbrück	12 234	12 260	
	Landkreis Wiedenbrück	130 126	130 120	1.10.1953
	Nordrheda-Ems	767	761	
	durch Teilungsgemeindung nach Oelde, Kspl. (Ldkr. Beckum)	3 065	3 071	1. 4.1956
	Druffel	920	902	
	durch Teilungsgemeindung nach Stadt Rietberg	4 541	4 559	1. 4.1956
	Stadt Rietberg	4 559	4 554	
	durch Teilungsgemeindung nach Druffel	902	907	1.10.1956
	Nordrheda-Ems	761	755	
	durch Teilungsgemeindung nach Stadt Rheda	9 659	9 665	
	Reg.-Bez. Arnsberg			
Krfr.St.Iserlohn	Krfr. Stadt Iserlohn	46 221	47 319	30. 9.1956
	durch Teilungsgemeindung von Östrich (Ldkr. Iserlohn)	9 440	8 342	
Ldkr. Altena	Nachrodt-Wiblingwerde	5 737	5 725	1. 4.1960
	durch Teilungsgemeindung nach Stadt Altena	22 162	22 174	
Ldkr. Arnsberg	Sundern			11. 6.1951
	durch Verleihung der Zusatzbezeichnung "Sauerland" in Sundern (Sauerland)			
	Ldkr. Arnsberg	115 118	115 121	1. 4.1954
	Asbeck	106	109	
	durch Teilungsgemeindung von Lendringsen (Ldkr. Iserlohn)	7 959	7 956	14.10.1959
Langscheid				
	durch Verleihung der Zusatzbezeichnung "Sorpeseesee" in Langscheid (Sorpeseesee)			



Noch: 2. Namens- und Grenzänderungen der kreisfreien Städte, Landkreise und Gemeinden  
vom 14.9.1950 bis 6.6.1961

Verwaltungsbezirk	Art der Änderung und betroffene Gemeinde	Wohnbevölkerung am 13.9.1950		Wirkungsdatum
		vor	nach	
		der Grenzänderung		
noch: Reg.-Bez. Arnsberg Ldkr. Arnsberg	Stadt Neheim-Hüsten durch Teilungsgemeindung nach Bruchhausen  Amecke durch Verleihung der Zusatzbezeichnung "Sorpesees" in Amecke (Sorpesees)  Bruchhausen durch Verleihung der Zusatzbezeichnung "Ruhr" in Bruchhausen (Ruhr)	29 130 1 979	29 038 2 071	1. 4.1960   11. 5.1960  18. 4.1961
Ldkr. Brilon	Bredelar durch Teilungsgemeindung nach Madfeld	1 326 1 208	1 272 1 262	1. 9.1960
Ennepe-Ruhr-Kreis	Herbede durch Verleihung des Rechtes zur Führung der Bezeichnung "Stadt" in Stadt Herbede  Welper durch Teilungsgemeindung nach Stadt Blankenheim  Oberstüter durch Teilungsgemeindung nach Bredenscheid-Stüter  Bredenscheid-Stüter durch Teilungsgemeindung nach Oberstüter  Niedersprockhövel Obersprockhövel durch Zusammenschluß zu Sprockhövel	8 009 2 171 314 4 111 4 119 306 5 991 1 684 -	7 990 2 190 306 4 119 4 110 315 - - 7 675	14. 7.1951  1.10.1959  1. 1.1960  1. 1.1960  1. 9.1960
Ldkr. Iserlohn	Sümmern durch Teilungsgemeindung nach Hennen  Halingen durch Teilungsgemeindung nach Sümmern  Ldkr. Iserlohn Lendringsen durch Teilungsgemeindung nach Asbeck (Ldkr. Arnsberg)  Stadt Menden durch Teilungsgemeindung nach Lendringsen  Landkreis Iserlohn Östrich durch Teilungsgemeindung nach Krfr.Stadt Iserlohn  Stadt Letmathe Lössel Östrich durch Zusammenschluß zu Stadt Letmathe	1 891 4 006 1 137 1 879 157 908 7 959 106 23 007 7 956 157 905 9 440 46 221 11 512 1 518 8 342 -	1 879 4 018 1 122 1 894 157 905 7 956 109 22 974 7 989 156 807 8 342 47 319 - - - 21 372	1. 4.1951  1. 4.1951  1. 4.1954  1. 4.1956  30. 9.1956  1.10.1956
Ldkr. Lippstadt	Horn-Mielinghausen durch Namensänderung in Horn-Millinghausen  Stadt Lippstadt durch Teilungsgemeindung nach Cappel b. Lippstadt  Böckenförde durch Namensänderung in Böckenförde  Westernkotten durch Verleihung der Zusatzbezeichnung "Bad" in Bad Westernkotten	31 462 566	31 397 631	23. 9.1954  1. 4.1955  5. 7.1956  7. 7.1958
Ldkr. Olpe	Ldkr. Olpe Drolshagen, Land durch Teilungsgemeindung von Lieberhausen (Oberbergischer Kreis)	85 660 5 378 4 077	85 667 5 385 4 070	1. 1.1959

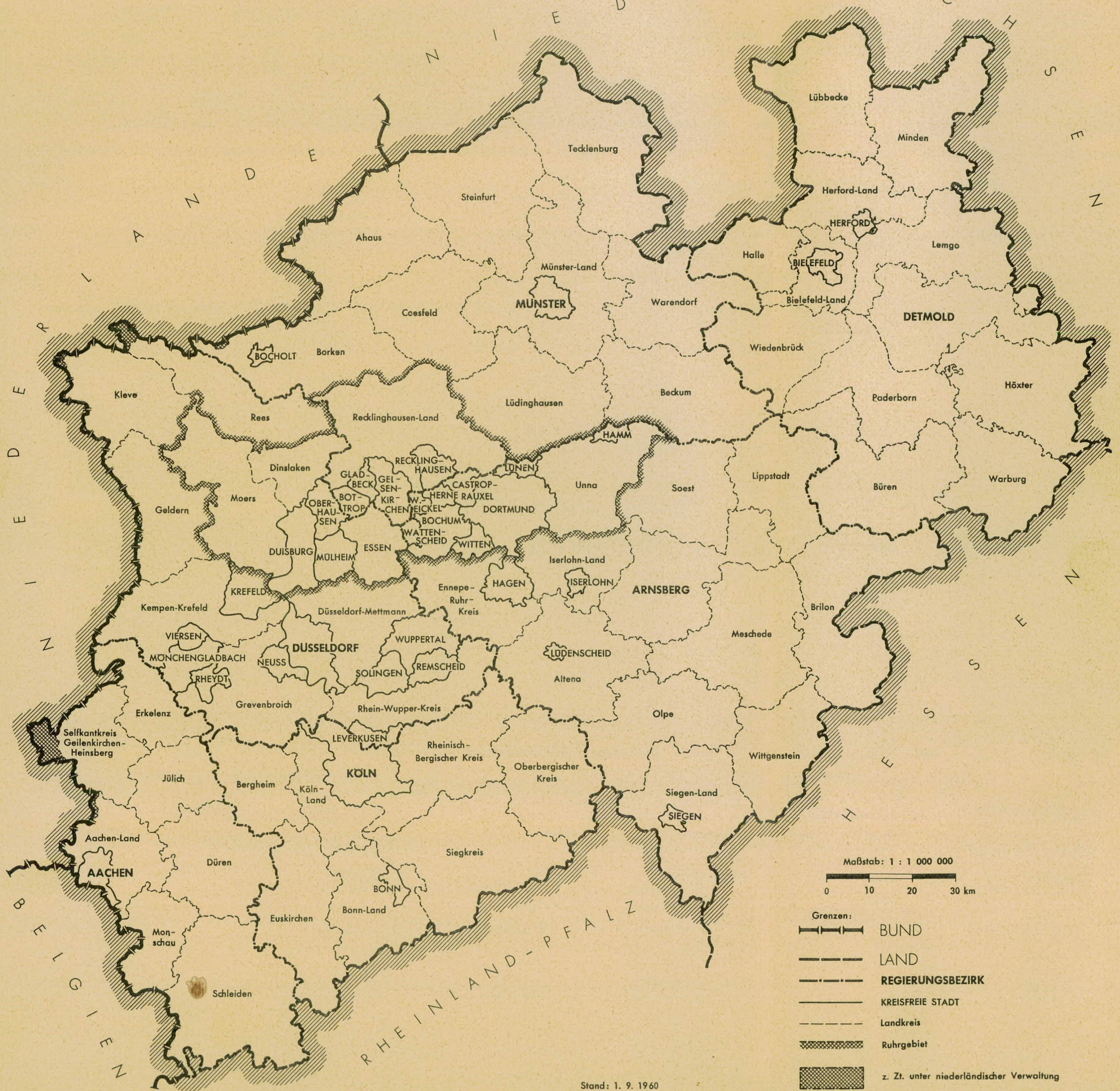


Noch: 2. Namens- und Grenzänderungen der kreisfreien Städte, Landkreise und Gemeinden  
vom 14.9.1950 bis 6.6.1961

Verwaltungsbezirk	Art der Änderung und betroffene Gemeinde	Wohnbevölkerung am 13.9.1950		Wirkungsdatum
		vor	nach	
		der Grenzänderung		
noch: Reg.-Bez. Arnsberg				
Ldkr. Siegen	Bühl durch Teilungsgemeindung nach Oberholzklau	231 285	200 316	15.10.1952
	Fellinghausen durch Teilungsgemeindung nach Kreuztal	1 416 4 524	1 408 4 532	1.12.1953
	Weidenau durch Verleihung des Rechtes zur Führung der Bezeichnung "Stadt" in Stadt Weidenau (Sieg)			12. 3.1955
	Sohlbach, Amt Weidenau durch Teilungsgemeindung nach Klafeld	371 11 039	355 11 055	1.10.1958
	Bockenbach Stendenbach durch Eingemeindung nach Eichen	269 357 2 310	- - 2 936	1.12.1960
Ldkr. Soest	Kirchwelter Meyerich zur Zusammenschluß zu Welter	518 1 919 -	- - 2 437	1. 4.1957
	Sieveringen durch Teilungsgemeindung nach Gerlingen	282 115	270 127	1. 1.1958
	Durch Verleihung des Zusatzes "Möhnesee": Delecke in Delecke (Möhnesee)			3. 1.1959
	Günne in Günne (Möhnesee)			3. 1.1959
	Körbecke in Körbecke (Möhnesee)			3. 1.1959
	Stockum in Stockum (Möhnesee)			3. 1.1959
	Völlinghausen in Völlinghausen (Möhnesee)			3. 1.1959
	Wamel in Wamel (Möhnesee)			3. 1.1959
Ldkr. Unna	Altenböge Bönen durch Zusammenschluß zu Altenböge-Bönen	4 934 6 221 -	- - 11 155	1. 4.1951
	Fröndenberg durch Verleihung des Rechtes zur Führung der Bezeichnung "Stadt" in Stadt Fröndenberg			28.10.1952
Ldkr. Wittgenstein	Gutsbezirk Sayn-Wittgenstein-Hohenstein durch Teileingemeindung nach Benfe Kunst-Wittgenstein	21 258 151	- 269 161	10. 8.1952



# LAND NORDRHEIN-WESTFALEN









# Veröffentlichungen

## des Statistischen Landesamtes Nordrhein - Westfalen

Stand 15. 7. 1962

### Beiträge zur Statistik des Landes Nordrhein-Westfalen

Seit 1960 sind u. a. erschienen:

Heft 124:	Die natürliche Bevölkerungsbewegung und die Todesursachen in Nordrhein-Westfalen 1957 und 1958 . . . . .	Preis DM 9,50
Heft 125:	Die Einheitswerte der gewerblichen Betriebe in Nordrhein-Westfalen 1957. Hauptfeststellung der Einheitswerte der gewerbl. Betriebe auf den 1. Januar 1957 . . . . .	Preis DM 5,50
Heft 126:	Das nach dem Einkommensteuergesetz veranlagte und das lohnsteuerpflichtige Einkommen in Nordrhein-Westfalen 1957 . . . . .	Preis DM 2,—
Heft 127:	Die Studierenden an den wissenschaftlichen Hochschulen in Nordrhein-Westfalen, Wintersemester 1958 . . . . .	Preis DM 2,—
Heft 128:	Die allgemeinbildenden Schulen in Nordrhein-Westfalen. Ergebnisse der schulstatistischen Erhebung vom 15. Mai 1959 . . . . .	Preis DM 4,60
Heft 129:	Die Schulden der Gemeinden und Gemeindeverbände in Nordrhein-Westfalen am 31. März 1960 . . . . .	Preis DM 2,20
Heft 130:	Umsätze und Umsatzsteuer in Nordrhein-Westfalen 1959 . . . . .	Preis DM 7,50
Heft 131:	Die Industrie in Nordrhein-Westfalen 1959. Ergebnisse der Industriebericht-erstattung . . . . .	Preis DM 3,30
Heft 132:	Die öffentliche Jugendhilfe in Nordrhein-Westfalen, Rechnungsjahr 1959 . . . . .	Preis DM 2,—
Heft 133:	Die Wanderungen in Nordrhein-Westfalen 1959 . . . . .	Preis DM 4,25
Heft 134:	Die Strafverfolgung in Nordrhein-Westfalen 1959 . . . . .	Preis DM 5,25
Heft 135:	Einkommen und Verbrauch in nordrhein-westfälischen Haushalten 1950 - 1959. Ergebnisse der Statistik von Wirtschaftsrechnungen . . . . .	Preis DM 3,95
Heft 136:	Das Bauhauptgewerbe in Nordrhein-Westfalen. Ergebnisse der Total-erhebung 1960 . . . . .	Preis DM 1,25
Heft 137:	Die Landwirtschaft in Nordrhein-Westfalen 1960 . . . . .	Preis DM 3,75
Heft 138:	Die Studierenden an den wissenschaftlichen Hochschulen in Nordrhein-Westfalen, Wintersemester 1959 . . . . .	Preis DM 2,25
Heft 139:	Die allgemeinbildenden Schulen in Nordrhein-Westfalen. Ergebnisse der schulstatistischen Erhebung vom 15. Mai 1960 . . . . .	Preis DM 4,30
Heft 140:	Die kommunale Verschuldung in Nordrhein-Westfalen (Schuldenstand am 31. Dezember 1960) . . . . .	Preis DM 2,80
Heft 141:	Die Kommunalwahlen in Nordrhein-Westfalen am 19. März 1961 . . . . .	Preis DM 7,60
Heft 142:	Die Kapitalgesellschaften in Nordrhein-Westfalen 1951-1961 . . . . .	Preis DM 4,60
Heft 143:	Umsätze und Umsatzsteuer in Nordrhein-Westfalen 1960 . . . . .	Preis DM 8,80
Heft 144:	Die Industrie in Nordrhein-Westfalen 1960. Ergebnisse der Industriebericht-erstattung . . . . .	Preis DM 5,45
Heft 145:	Die Wanderungen in Nordrhein-Westfalen 1960 . . . . .	Preis DM 3,60
Heft 146:	Die öffentliche Jugendhilfe in Nordrhein-Westfalen, Rechnungsjahr 1960 . . . . .	Preis DM 2,10
Heft 147:	Die Gewerbesteuer in Nordrhein-Westfalen 1958 — Teil 1: Ergebnisse der Gewerbesteuerhauptstatistik . . . . .	Preis DM 7,45
Heft 149:	Die Landwirtschaft in Nordrhein-Westfalen 1961 . . . . .	Preis DM 3,40

### Sonderreihe Volkszählung 1961

Heft 1:	Die Wohnbevölkerung in den Gemeinden Nordrhein-Westfalens. Ergebnisse der Volkszählung am 6. Juni 1961 . . . . .	Preis DM 2,—
---------	--	--------------



# **Veröffentlichungen**

## **des Statistischen Landesamtes Nordrhein - Westfalen**

### **Statistisches Taschenbuch Nordrhein-Westfalen**

Das Taschenbuch enthält in gestraffter Darstellung Angaben über den Stand und die Entwicklung der Bevölkerung, der kulturellen Einrichtungen, der Landwirtschaft, der Gewerbebezweige, der Preise und Löhne sowie der öffentlichen Finanzen Nordrhein-Westfalens.

#### **Neuerscheinung: Ausgabe 1961, 4. Jahrgang**

Dieser Band konnte durch Informationen über die Kommunalwahlen, die Beschäftigten (Mikrozensus), die Landwirtschaft (Landwirtschaftszählung 1960), die Wasserversorgung, den Personalstand der öffentlichen Verwaltung, die Gewerbesteuer und die Sozialproduktergebnisse bereichert werden. Fast alle Hauptabschnitte enthalten Einführungen in die Statistiken, die durch Erläuterungen statistischer Begriffe ergänzt werden. Graphische Darstellungen lassen die Entwicklung wichtiger Vorgänge auf einen Blick erkennen.

Umfang: 196 Seiten

Bezugspreis: DM 4,50

### **Statistisches Jahrbuch Nordrhein-Westfalen**

Die zahlenmäßigen Grundlagen des wirtschaftlichen, sozialen, politischen und kulturellen Lebens unter besonderer Berücksichtigung der kreisfreien Städte und Landkreise.

Letzte Ausgabe 1960, 8. Jahrgang

Bezugspreis: DM 19,80

### **Statistische Rundschau für das Land Nordrhein-Westfalen**

In den Heften dieser Monatsschrift werden aktuelle Berichte über die Ergebnisse der verschiedenen Erhebungen mit Zahlenübersichten und Schaubildern veröffentlicht. Über den monatlichen Stand der bevölkerungs- und wirtschaftsstatistischen Daten wird der Leser durch eine ausführliche Übersicht (Zahlenspiegel Nordrhein-Westfalen) auf dem laufenden gehalten.

Umfang: Mindestens 24 Seiten

Vierteljährlicher Bezugspreis: DM 4,50

### **Taschenbuch der Finanzstatistik Nordrhein-Westfalen**

Das Nachschlagewerk über Finanzen, Schulden und Personalstand des Landes, der Gemeinden und Gemeindeverbände.

Letzte Ausgabe Rechnungsjahr 1959, 11. Jahrgang

Bezugspreis: DM 9,25

---

Die Preise verstehen sich ohne Porto und Verpackung

---

**Zu beziehen durch den Buchhandel oder direkt durch das Statistische Landesamt  
Nordrhein-Westfalen, 4 Düsseldorf, Ludwig-Beck-Straße 23, Fernruf 62 62 21**